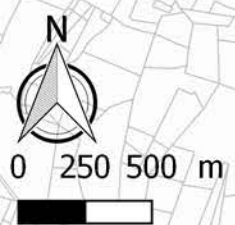
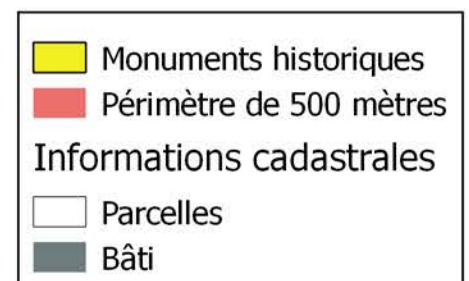
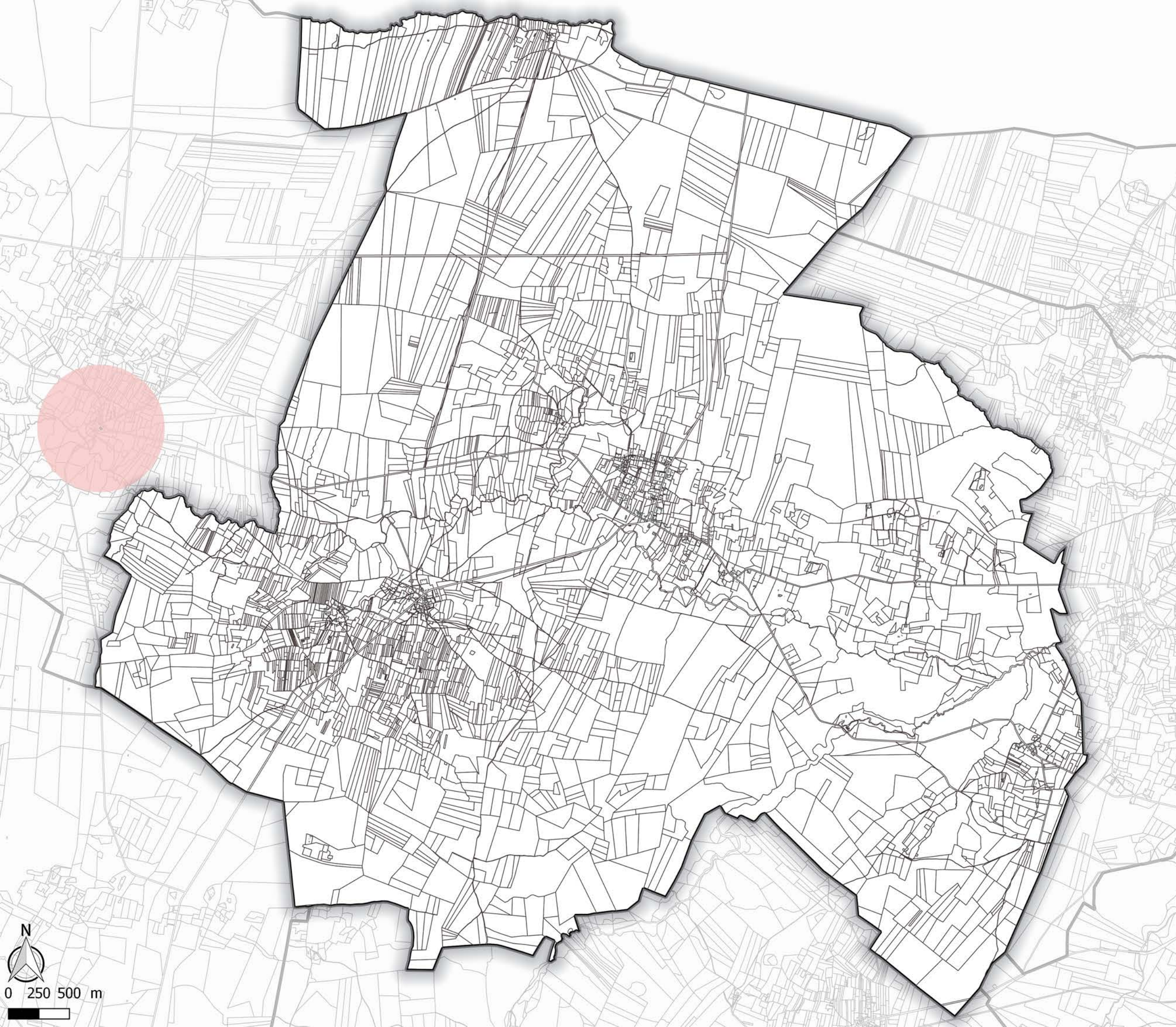
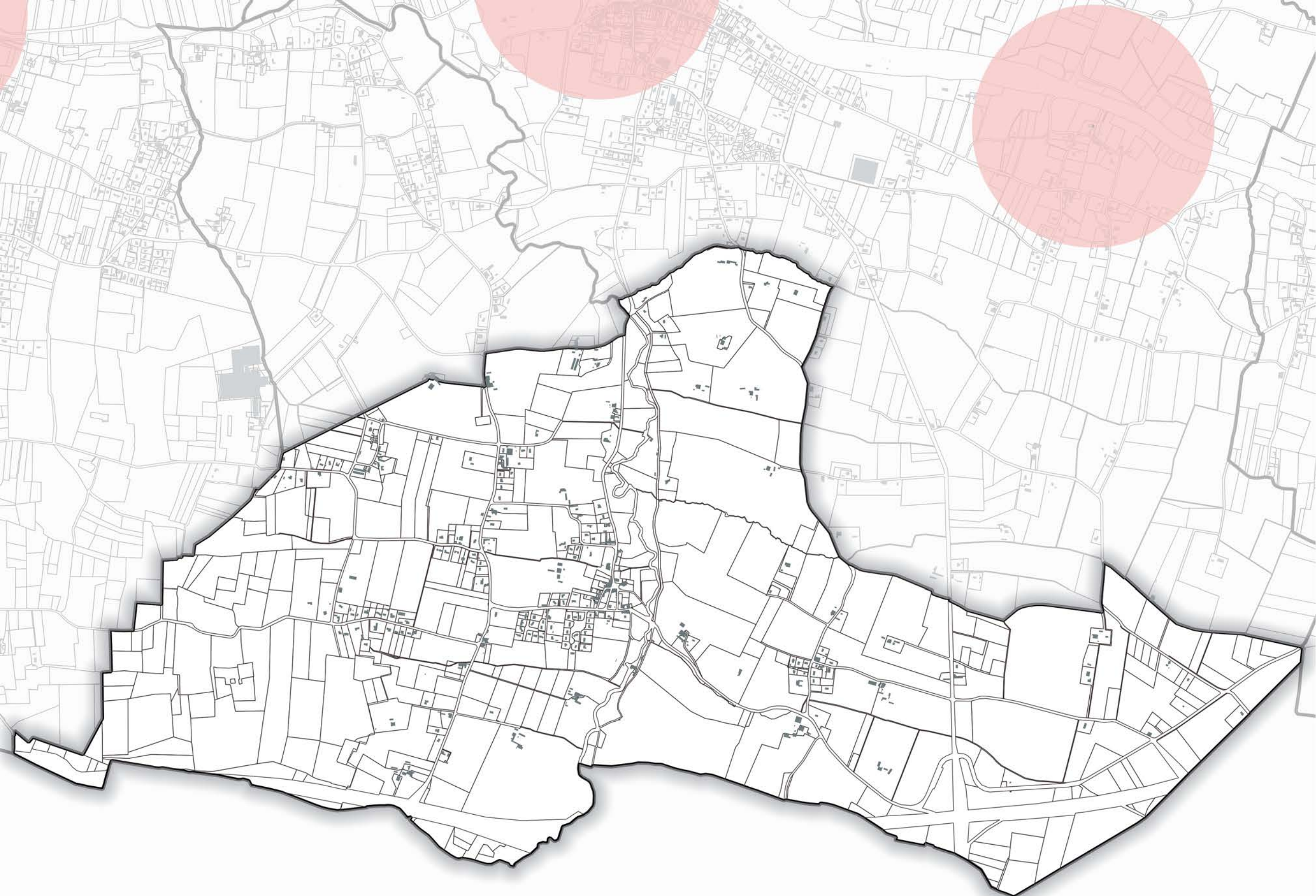


Monuments historiques
et périmètres de
protection

Commune de
Balizac

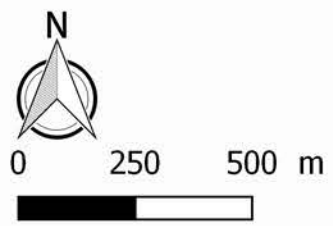




Monuments historiques
et périmètres de
protection

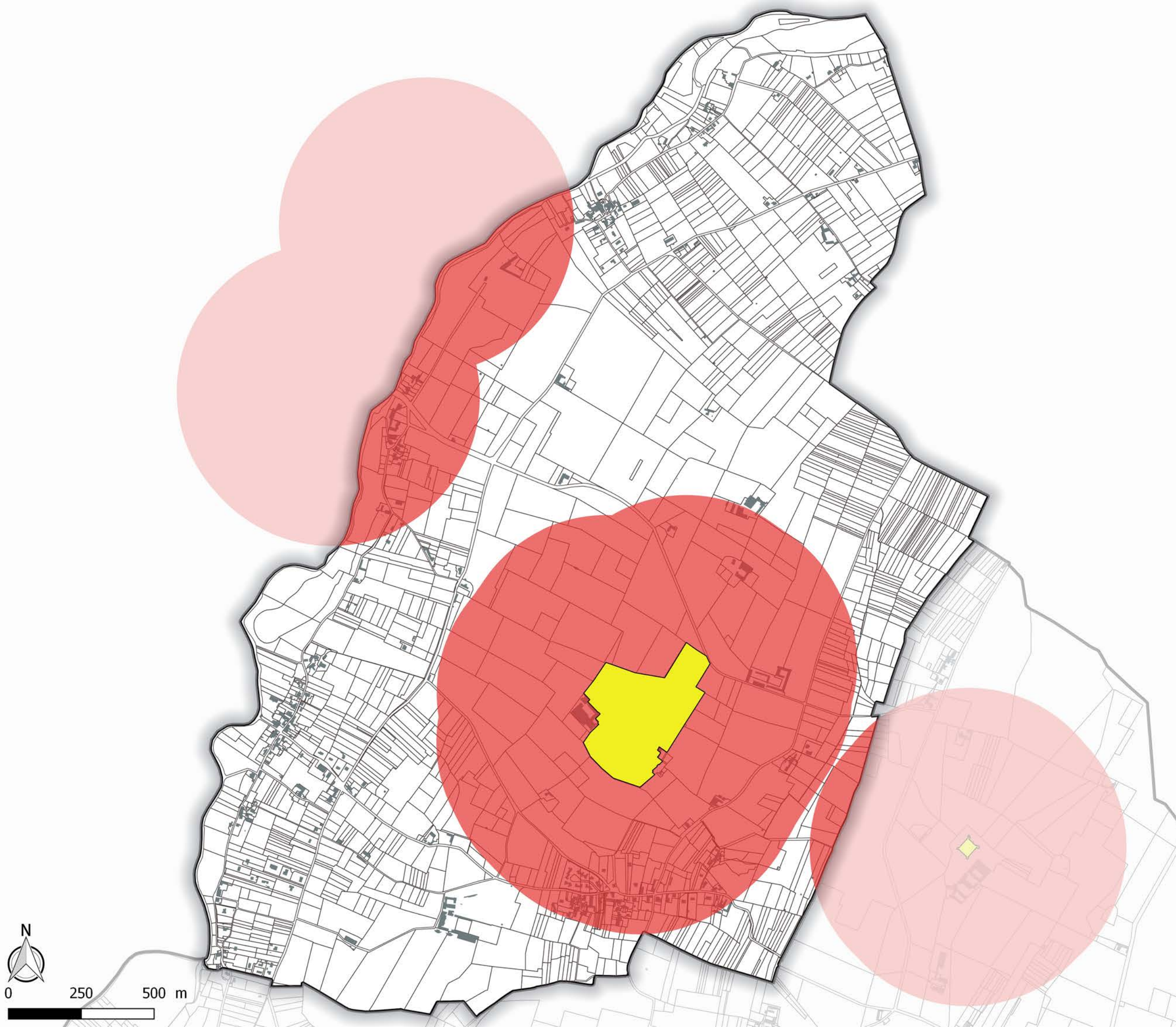
Commune de
Bieujac

	Monuments historiques
	Périmètre de 500 mètres
Informations cadastrales	
	Parcelles
	Bâti



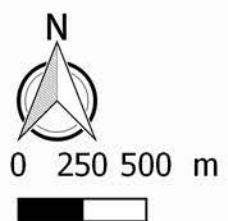
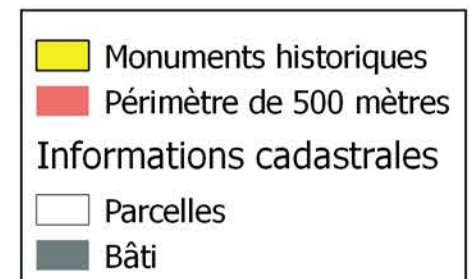
Monuments historiques
et périmètres de
protection

Commune de
Bommès



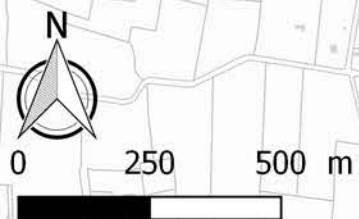
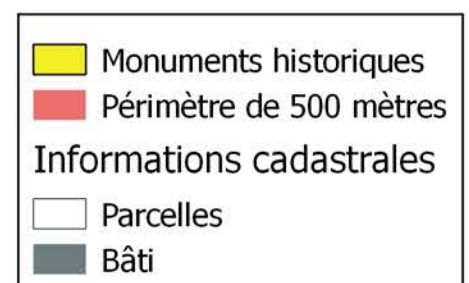
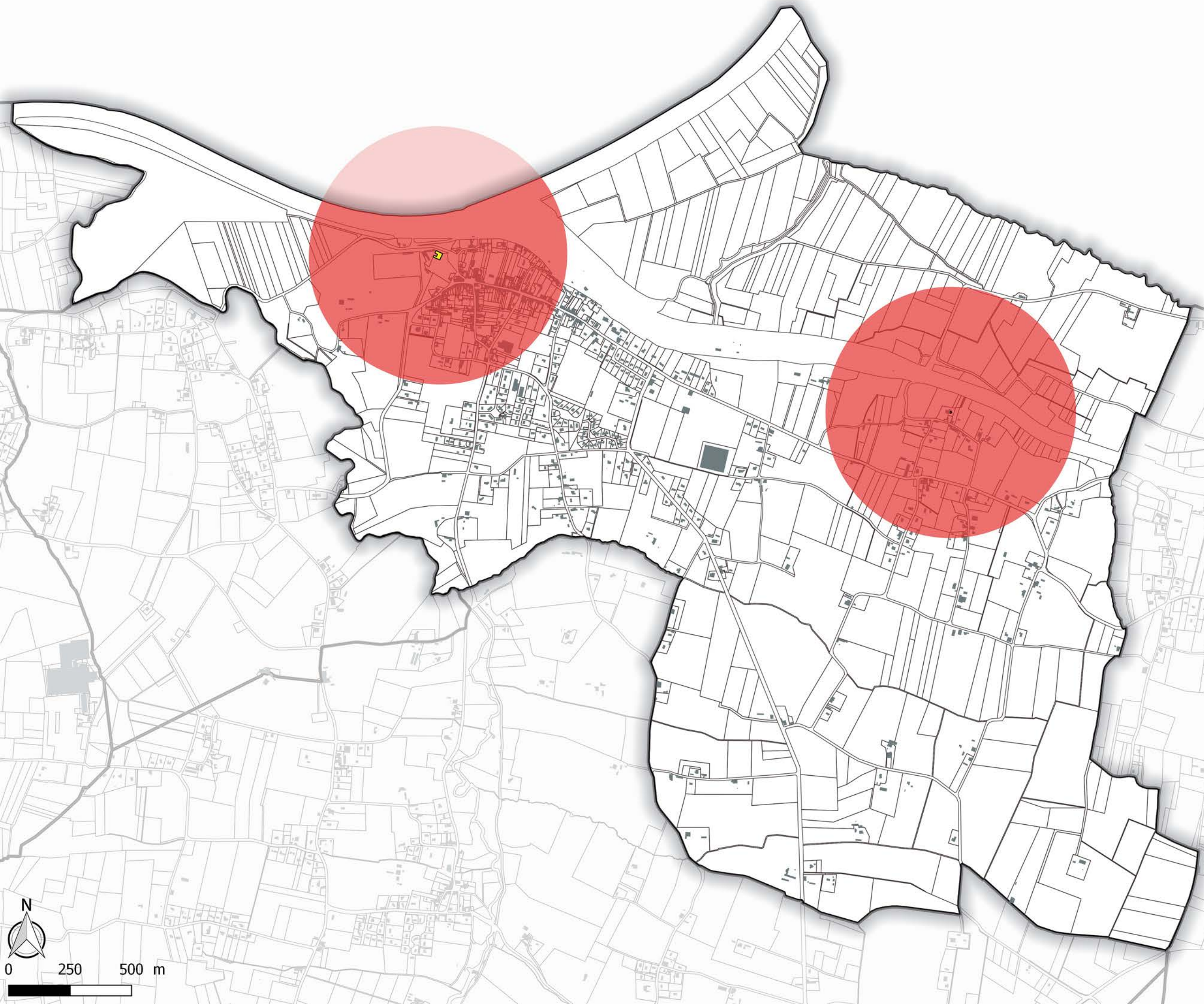
Monuments historiques
et périmètres de
protection

Commune de
Bourideys



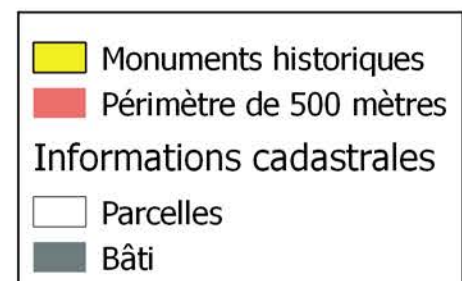
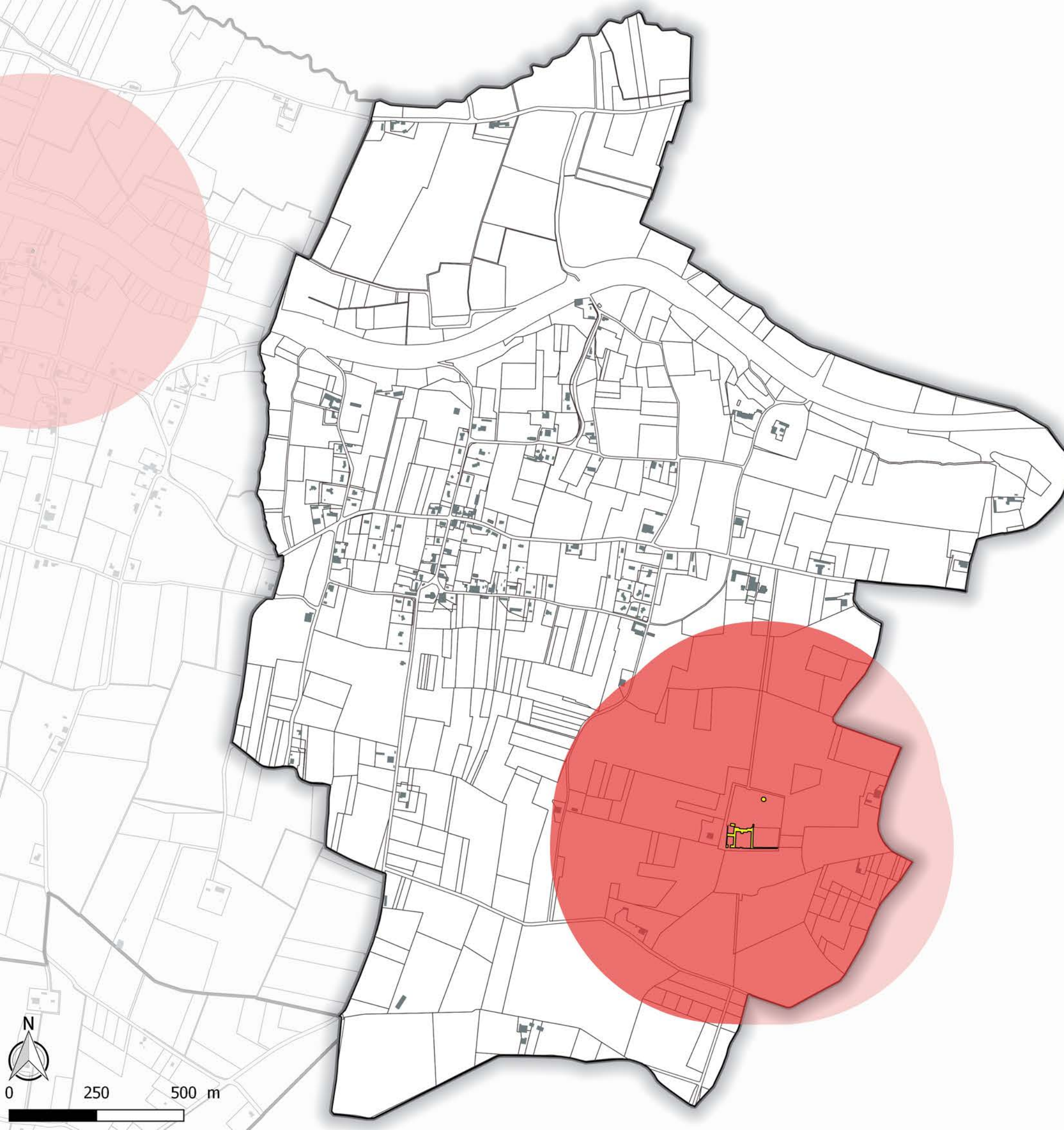
Monuments historiques
et périmètres de
protection

Commune de
Castets-en-Dorthe



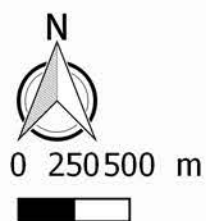
Monuments historiques
et périmètres de
protection

Commune de
Castillon-de-
Castets



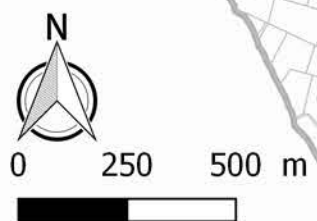
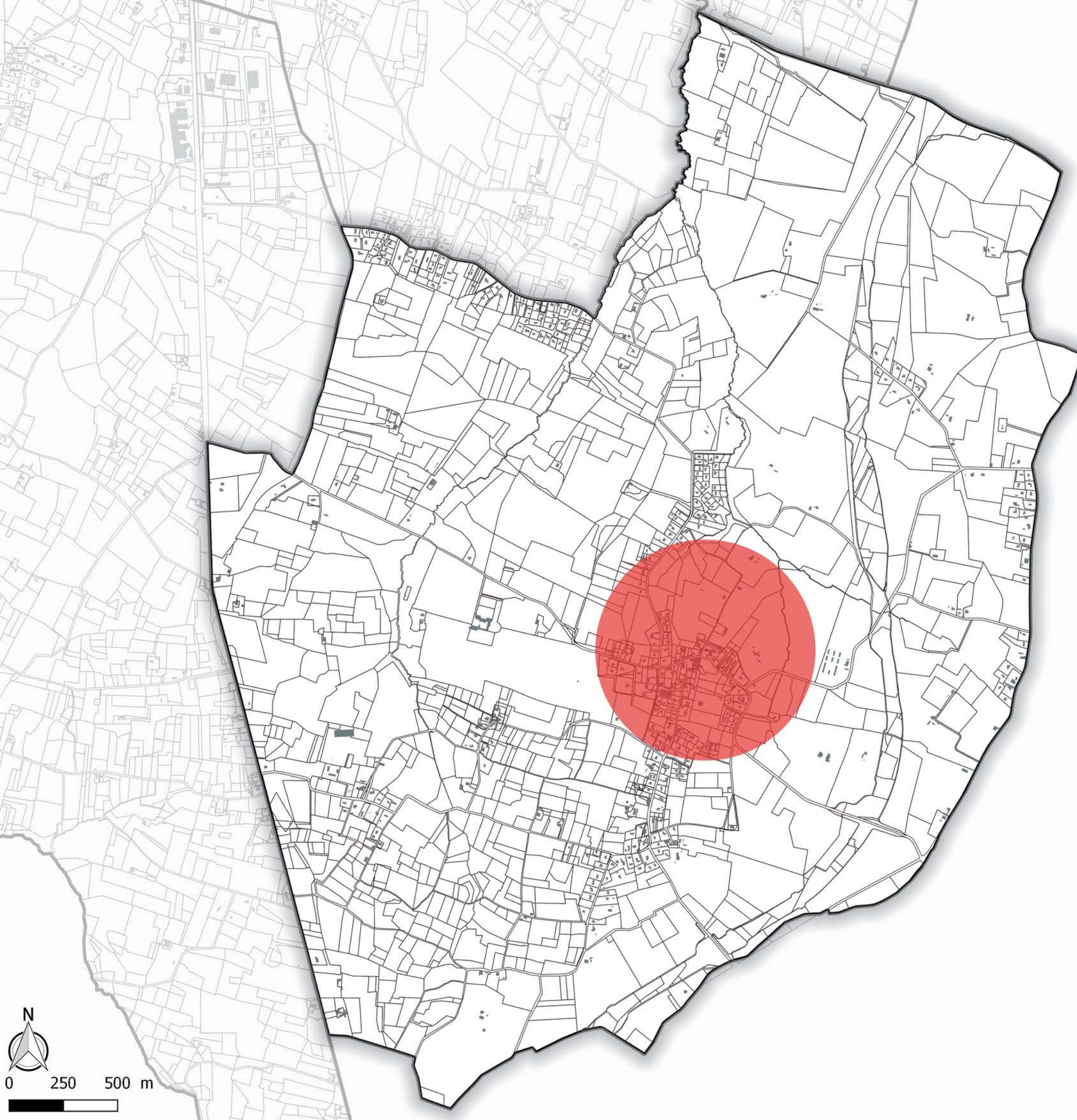
Monuments historiques
et périmètres de
protection

Commune de
Cazalis



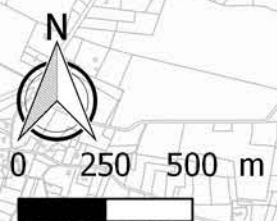
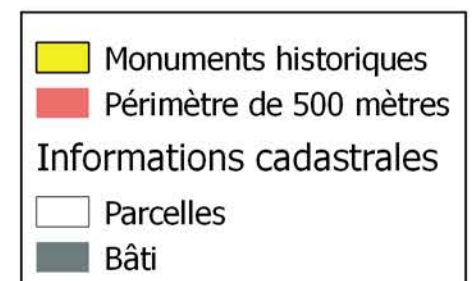
Monuments historiques
et périmètres de
protection

Commune de
Coimîz 1/2res



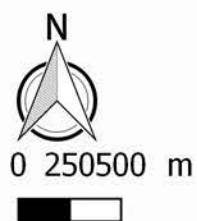
Monuments historiques
et périmètres de
protection

Commune de
Fargues



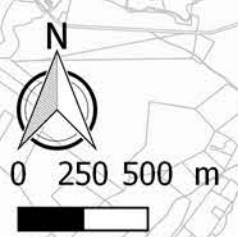
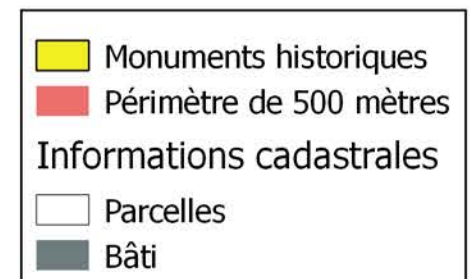
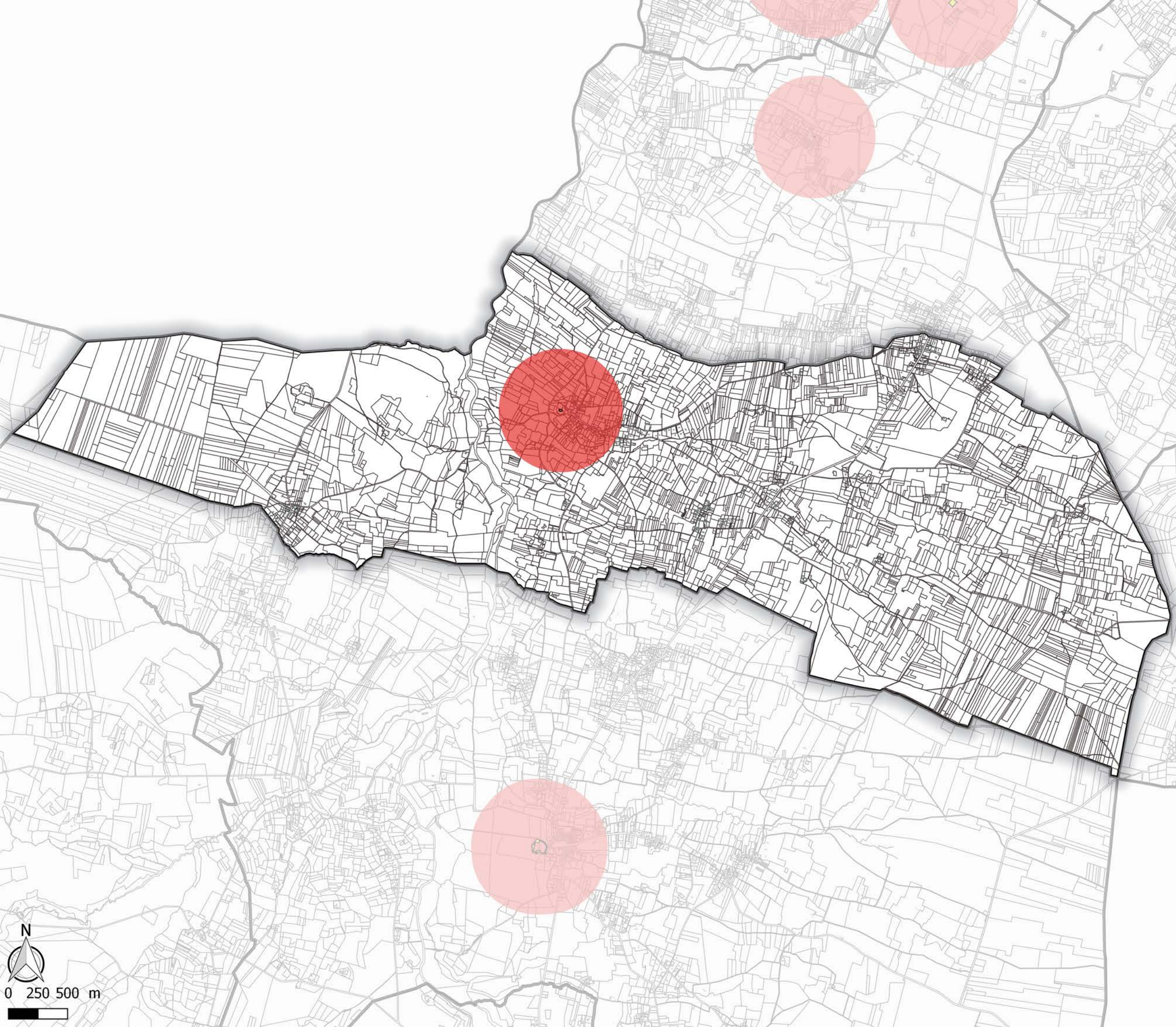
Monuments historiques
et périmètres de
protection

Commune de
Hostens



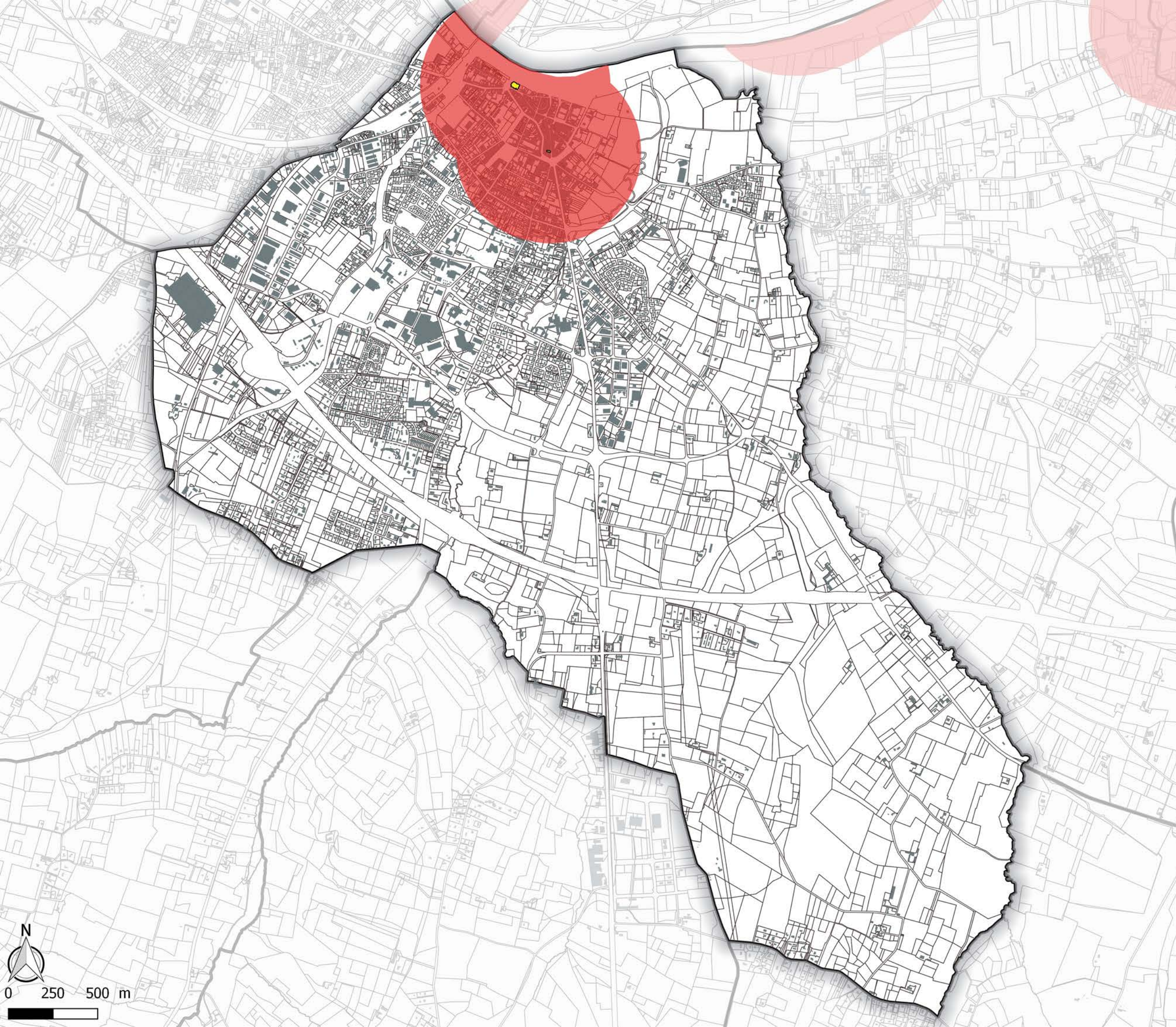
Monuments historiques
et périmètres de
protection

Commune de
L'Épauville



Monuments historiques
et périmètres de
protection

Commune de
Langon



Monuments historiques
Périmètre de 500 mètres

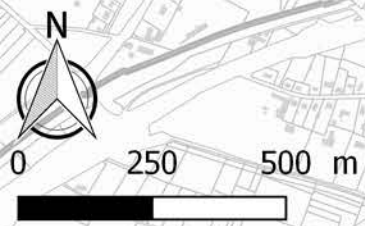
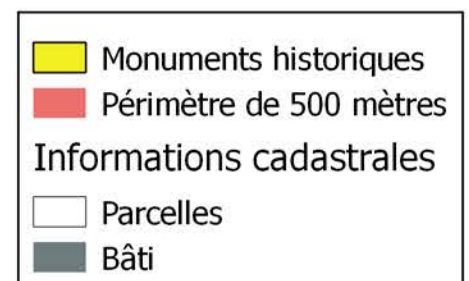
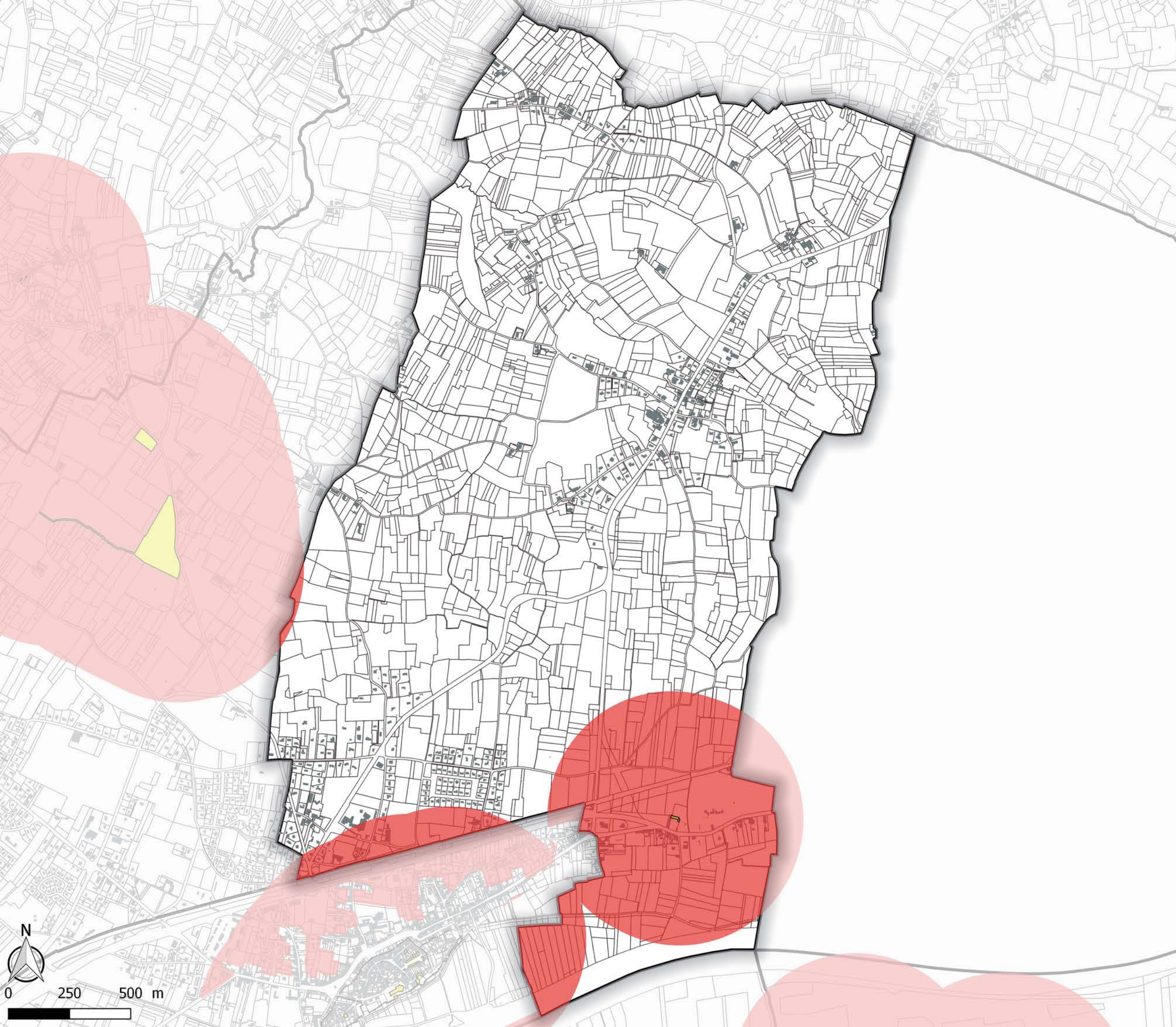
Informations cadastrales

Parcelles
Bâti



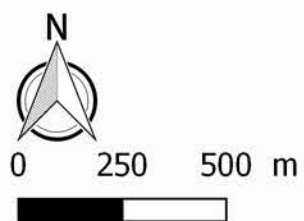
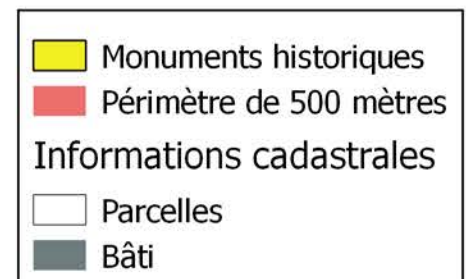
Monuments historiques et périmètres de protection

Commune de Le Pian-sur-Garonne



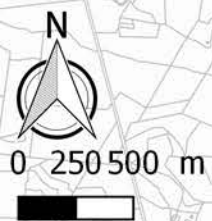
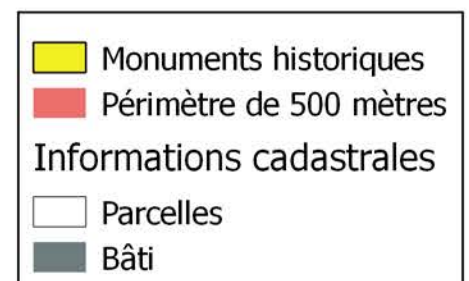
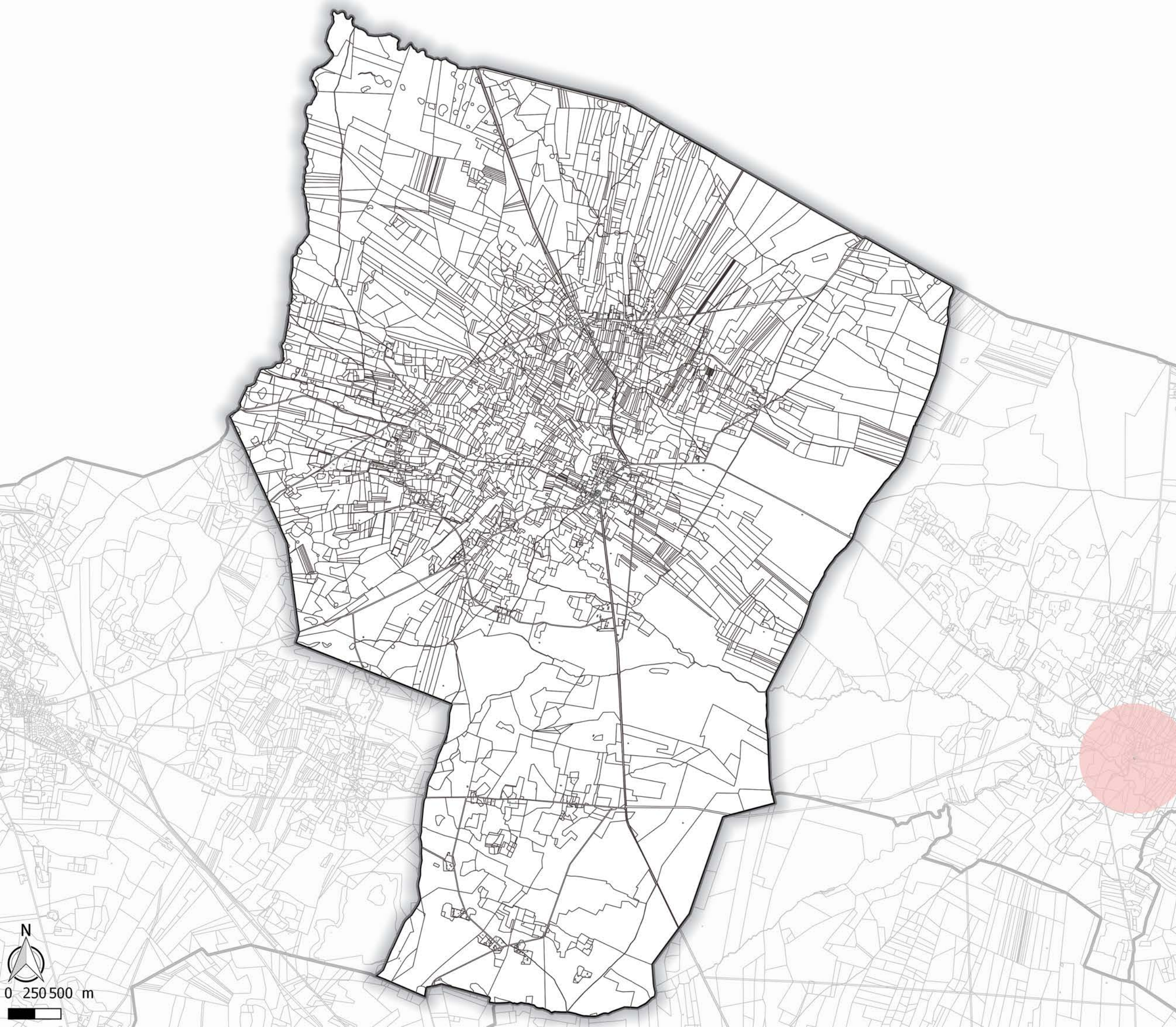
Monuments historiques
et périmètres de
protection

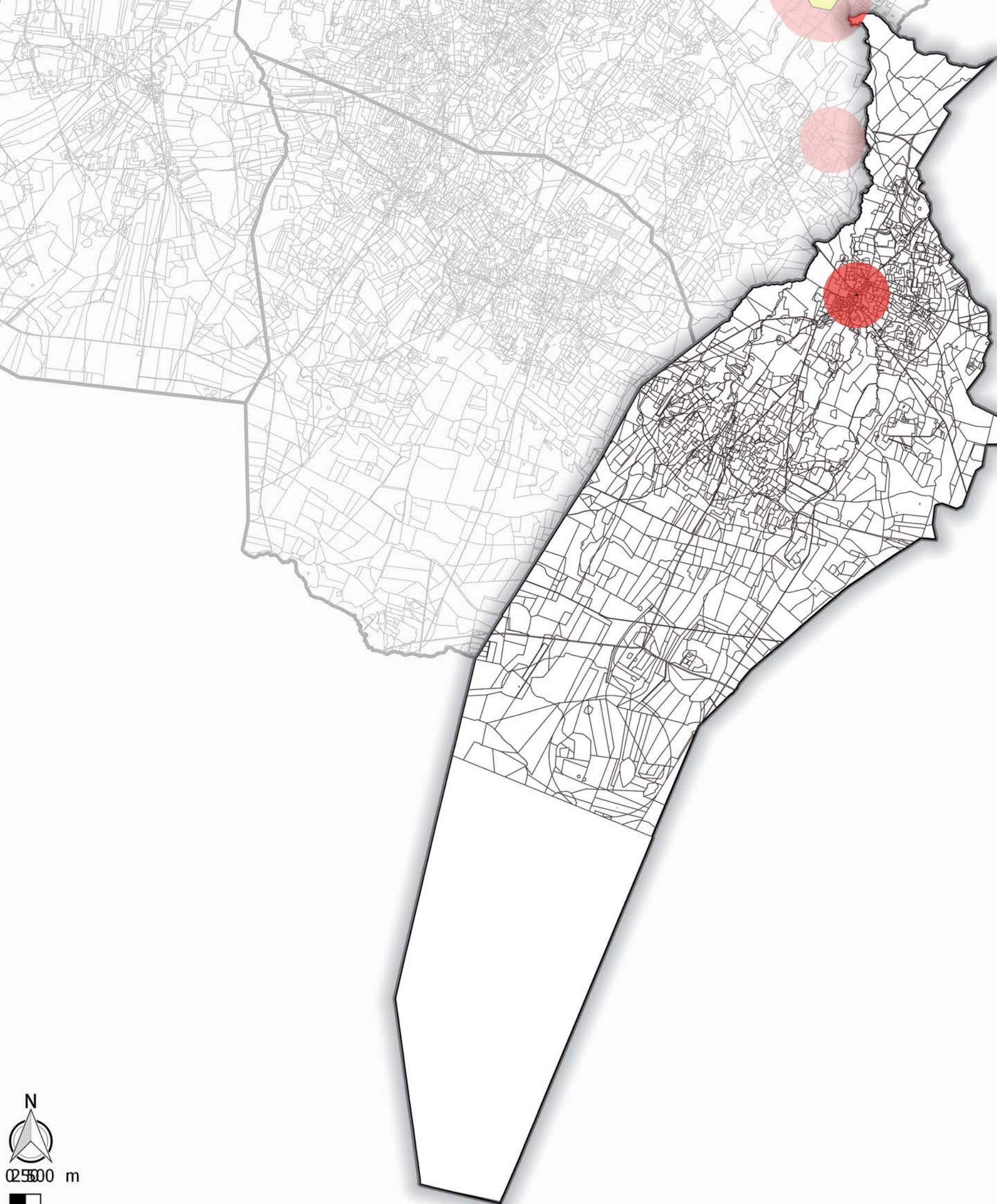
Commune de Le
Tuzan



Monuments historiques
et périmètres de
protection

Commune de
Louchats

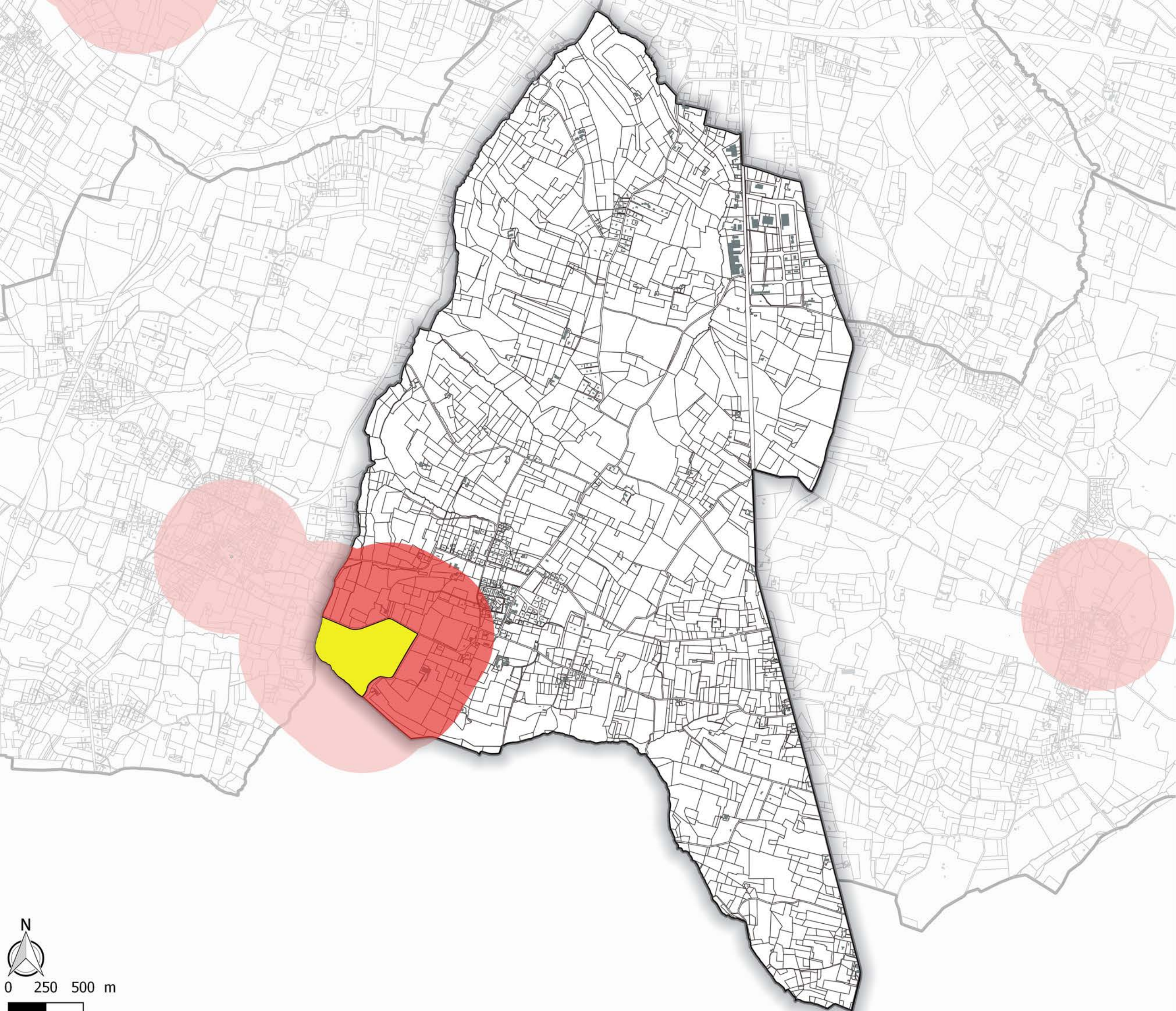




Monuments historiques
et périmètres de
protection

Commune de
Lucmau

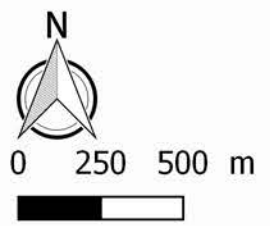




Monuments historiques
et périmètres de
protection

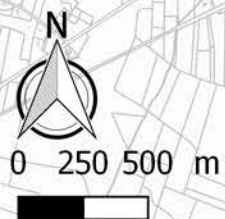
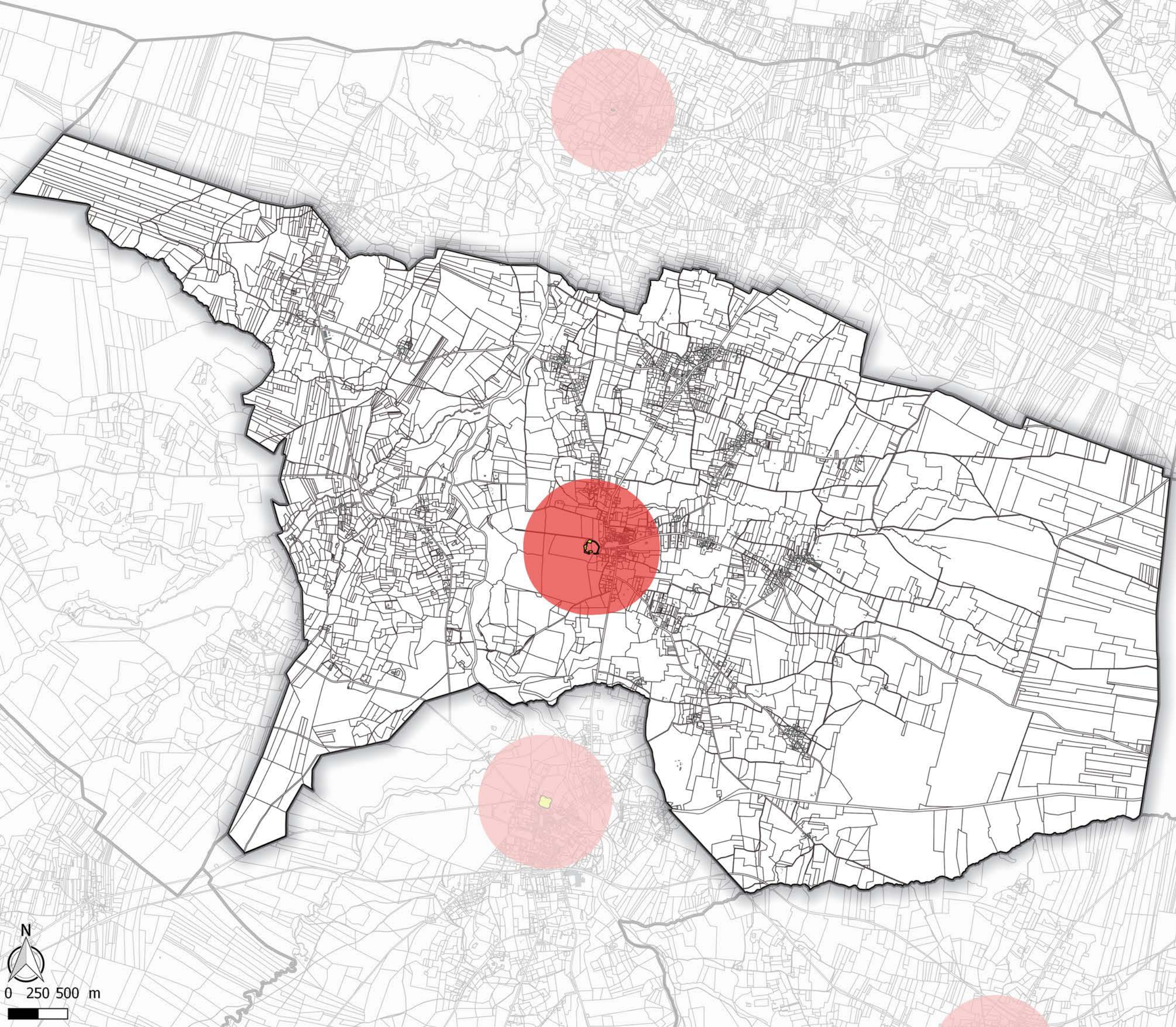
Commune de
Mazeres

	Monuments historiques
	Périmètre de 500 mètres
Informations cadastrales	
	Parcelles
	Bâti



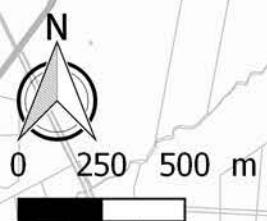
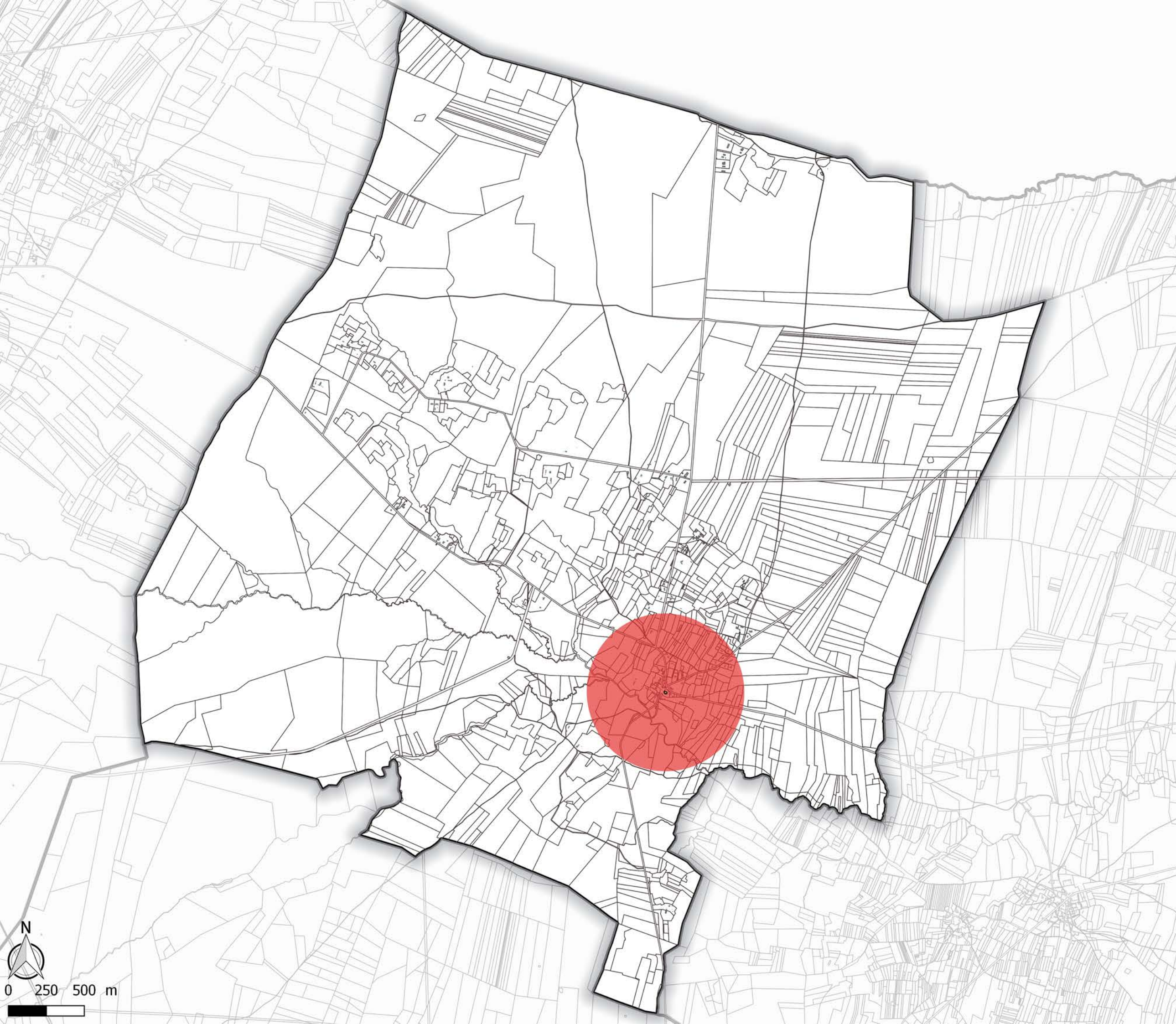
Monuments historiques
et périmètres de
protection

Commune de
Noailan



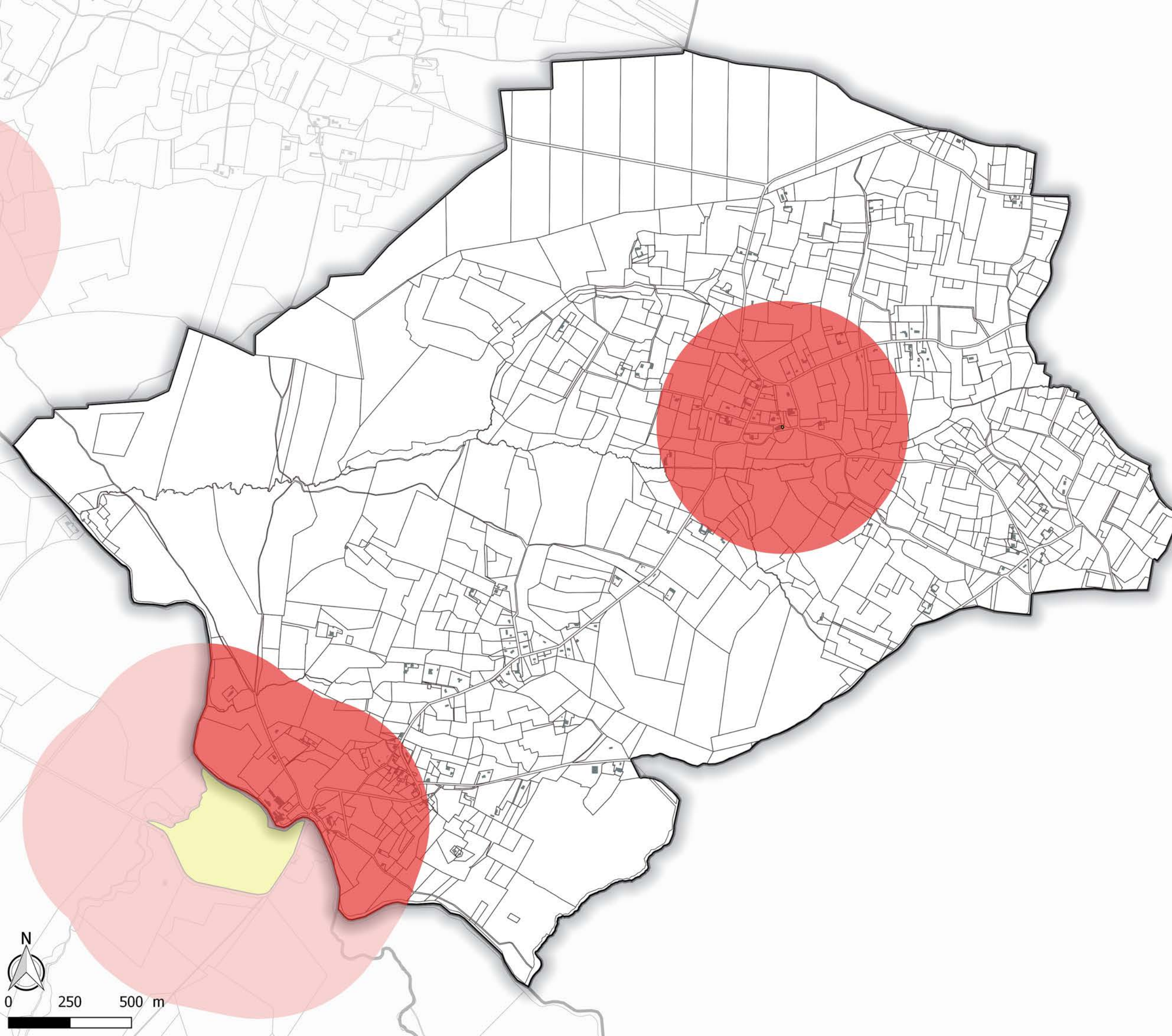
Monuments historiques
et périmètres de
protection

Commune de
Origine



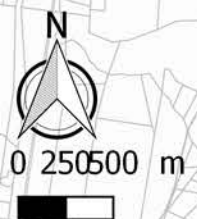
Monuments historiques
et périmètres de
protection

Commune de
Pomp  jac



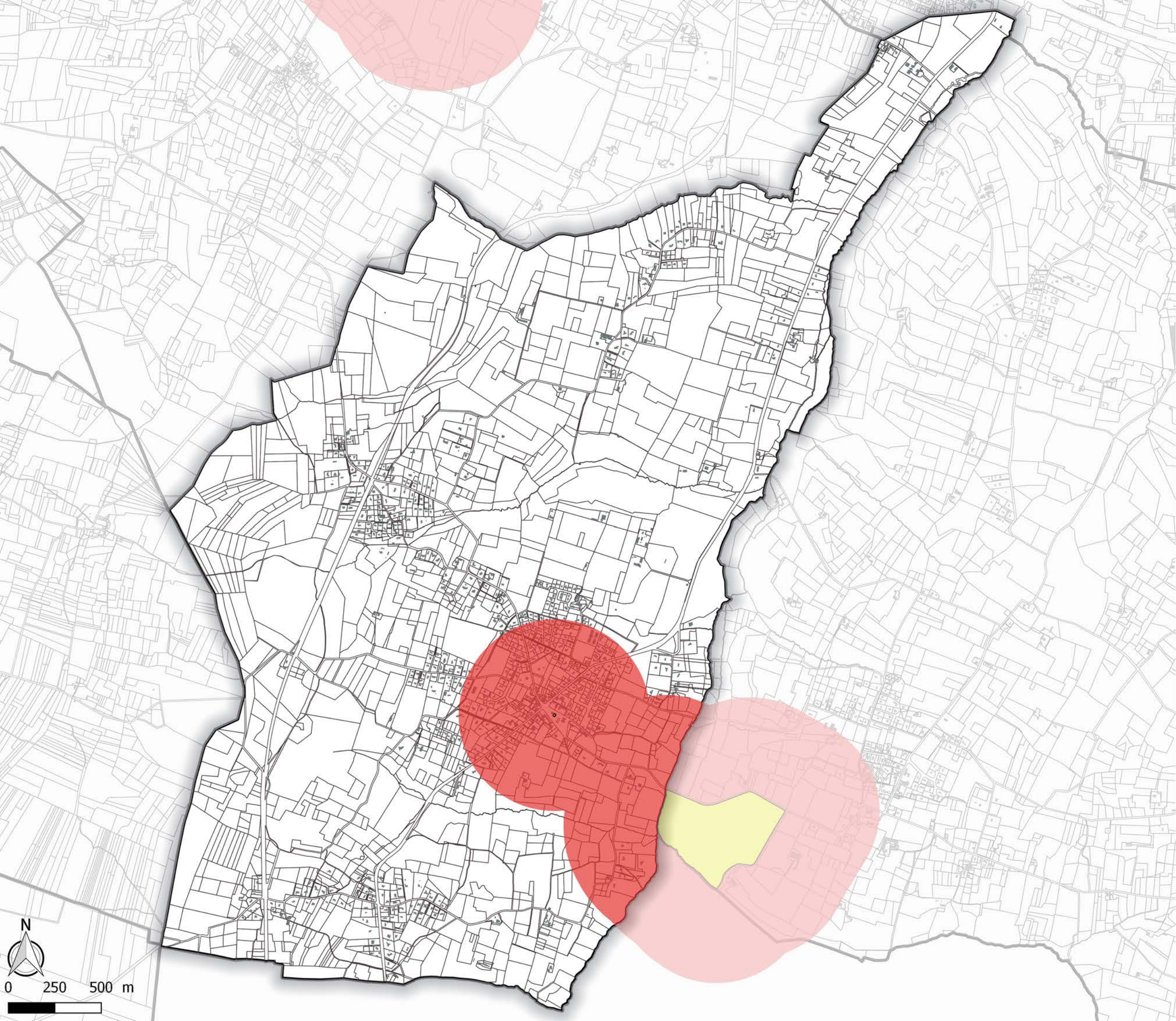
Monuments historiques
et périmètres de
protection

Commune de
PrÃ©chac



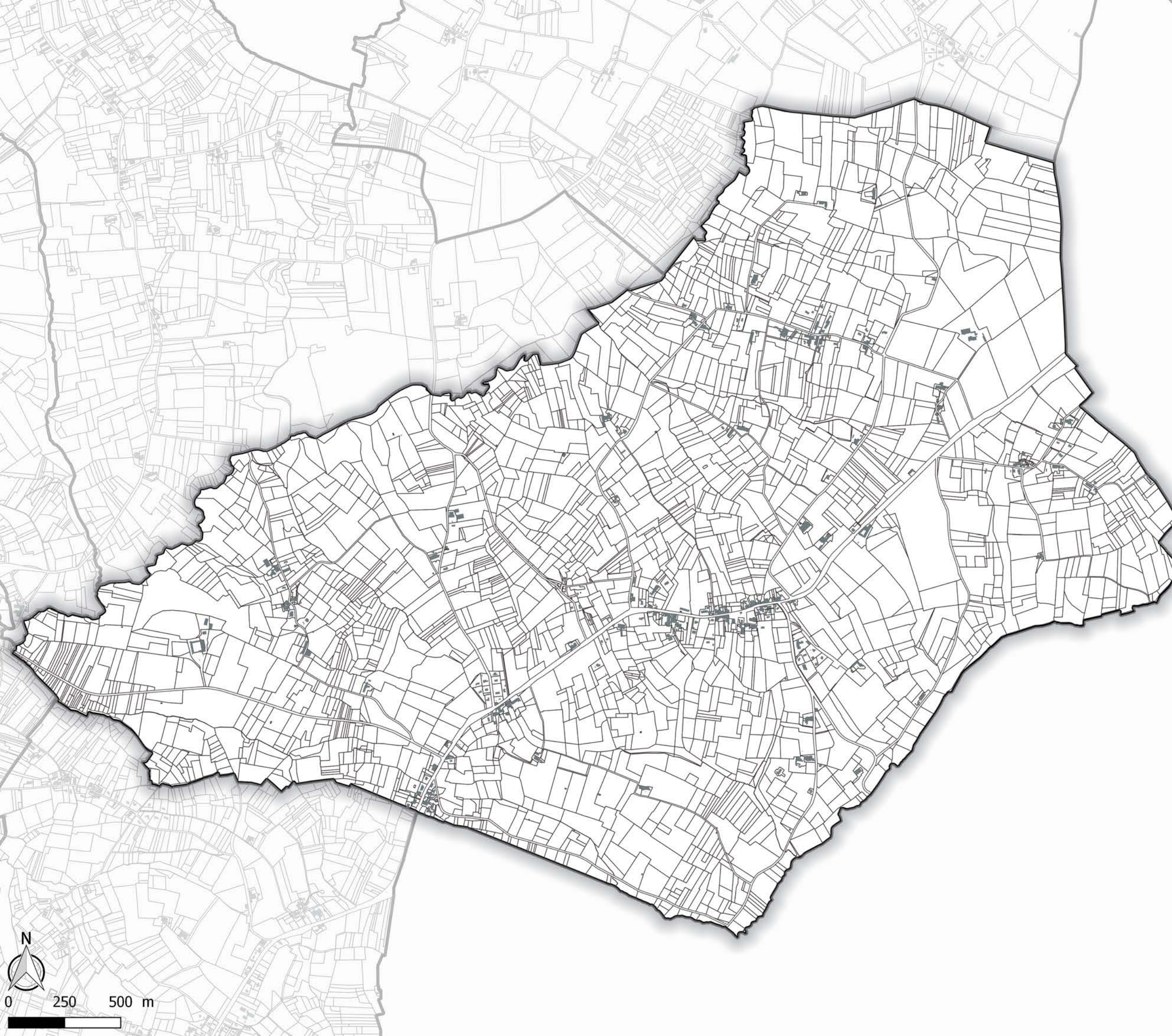
Monuments historiques
et périmètres de
protection

Commune de
Roillan



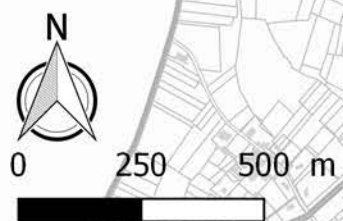
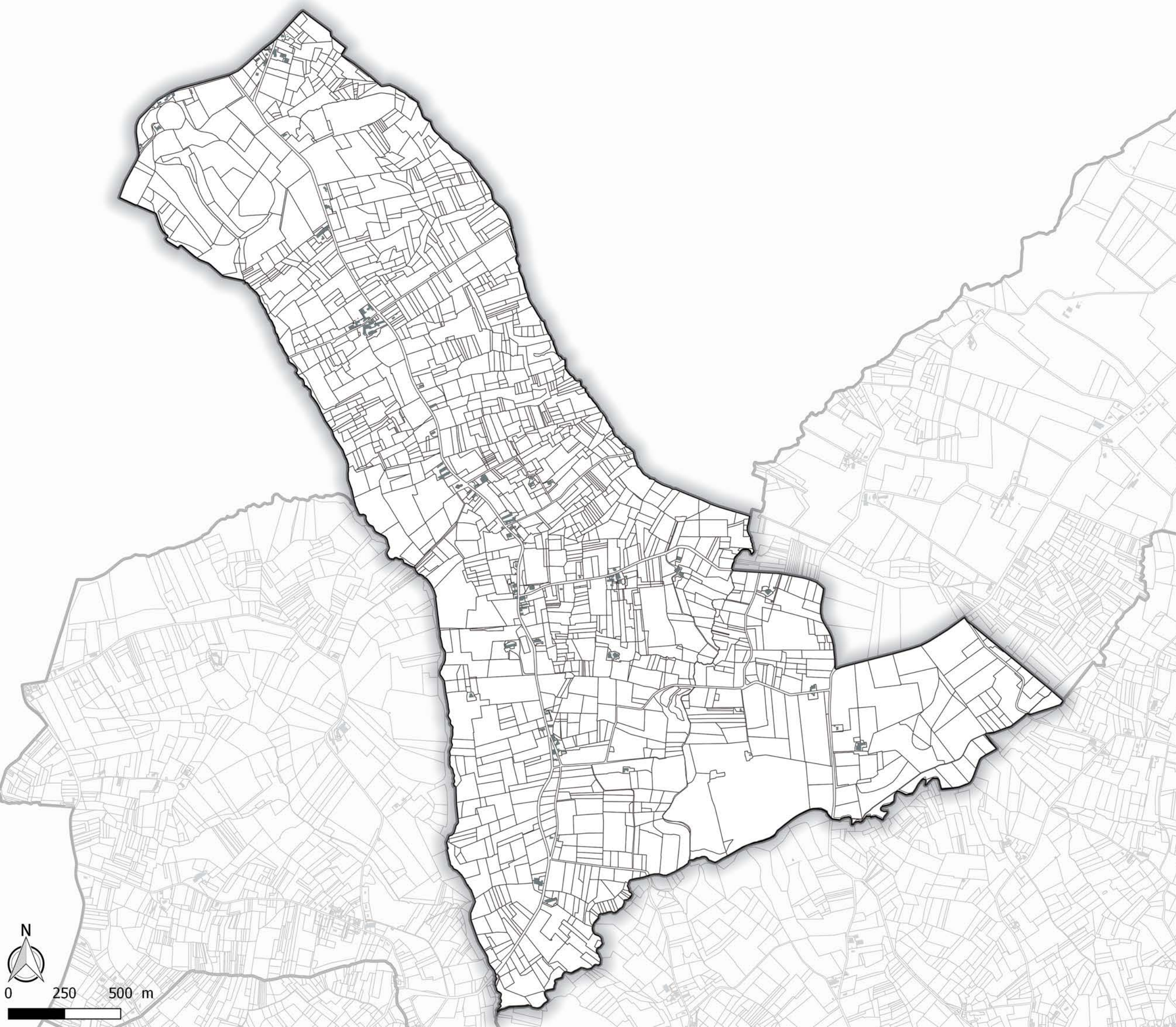
Monuments historiques
et périmètres de
protection

Commune de
Saint-André-du-
Rois



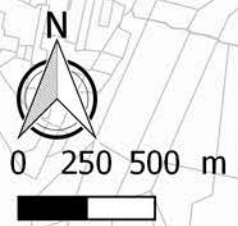
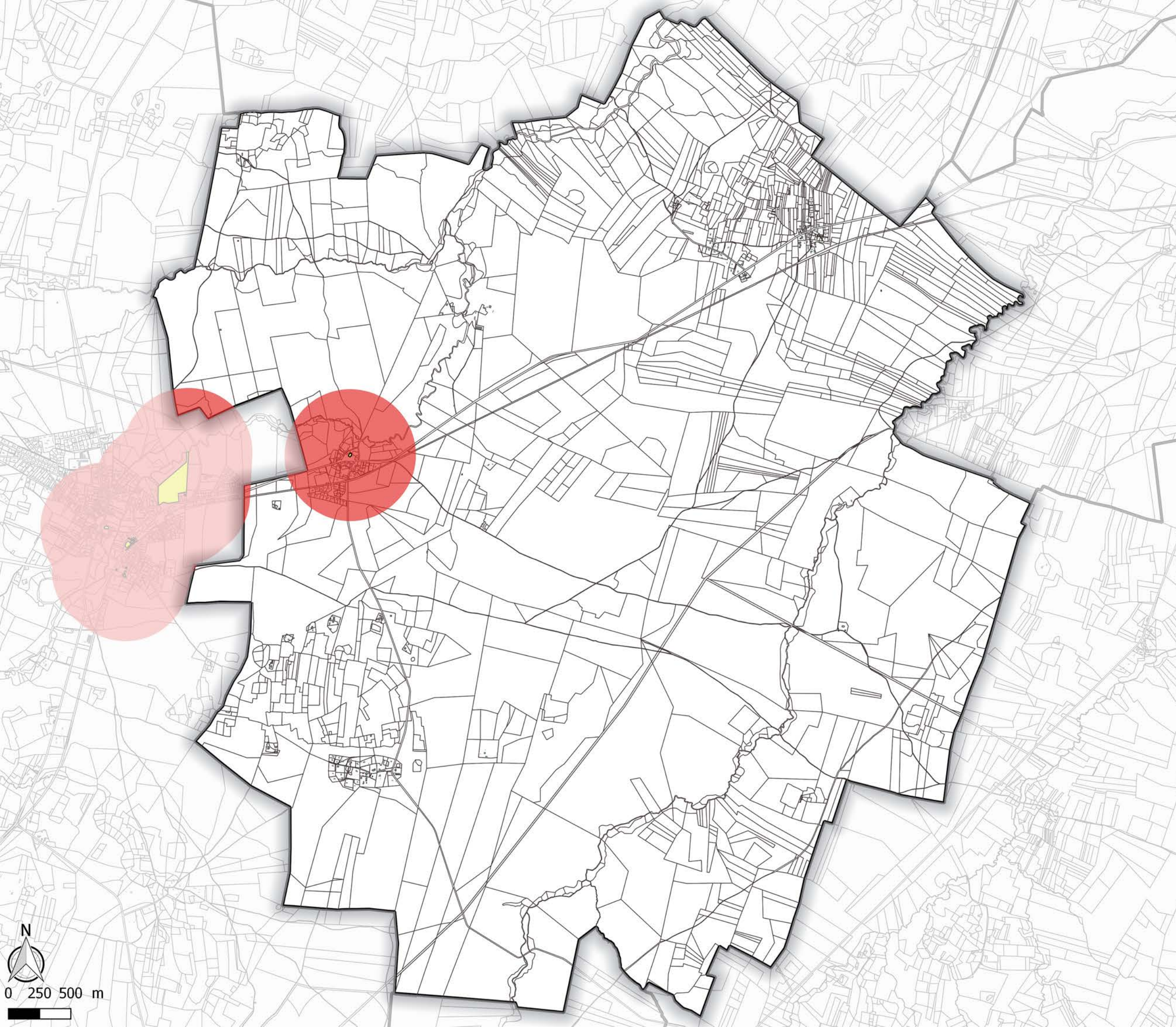
Monuments historiques
et périmètres de
protection

Commune de
Saint-Germain-de-
Grave



Monuments historiques
et périmètres de
protection

Commune de
Saint-Lôger-de-
Ralsou



Monuments historiques
et périmètres de
protection

Commune de
Saint-Loubert

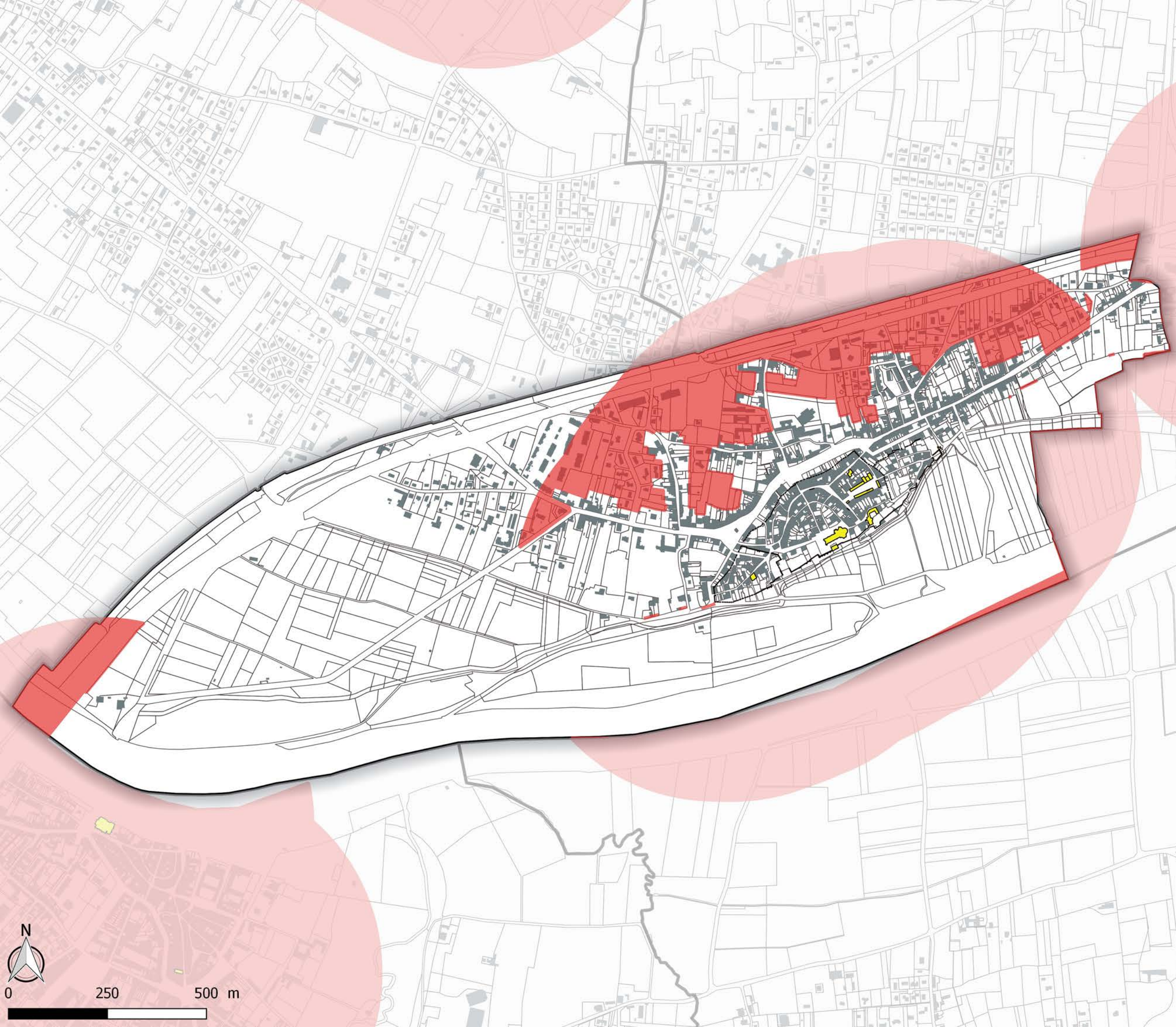


0 250 500 m

Sources : Services de l'État, DGFIP
Réalisation : Citadia Conseil, le 26/03/2018

Monuments historiques
et périmètres de
protection

Commune de
Saint-Macaire

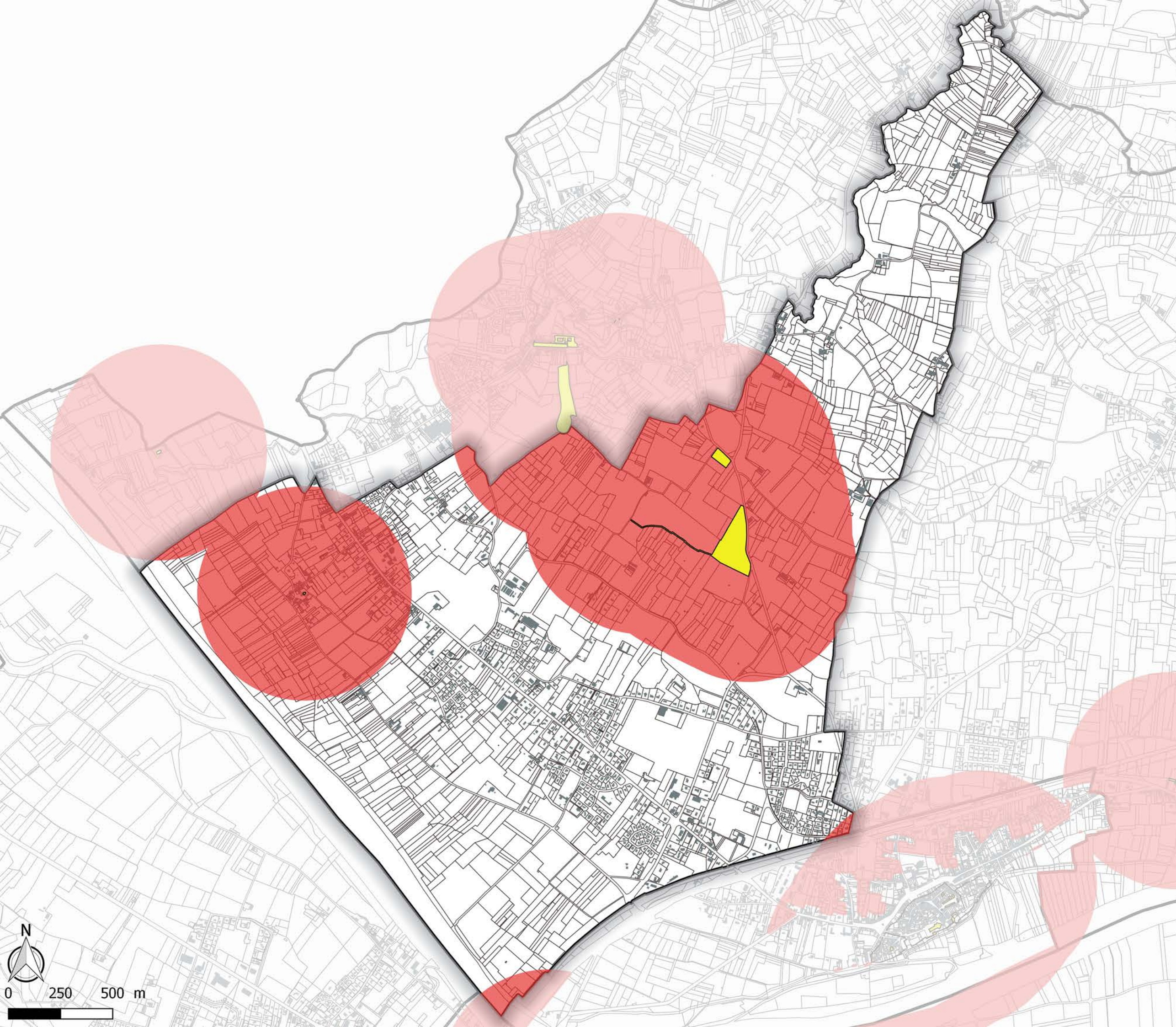


0 250 500 m

Sources : Services de l'État, DGFIP
Réalisation : Citadia Conseil, le 26/03/2018

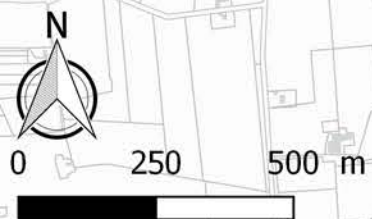
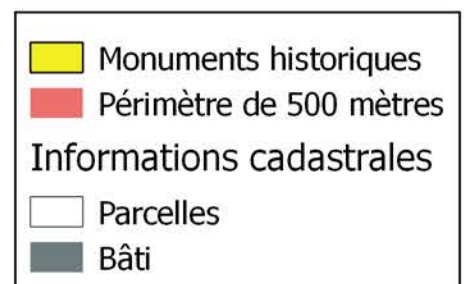
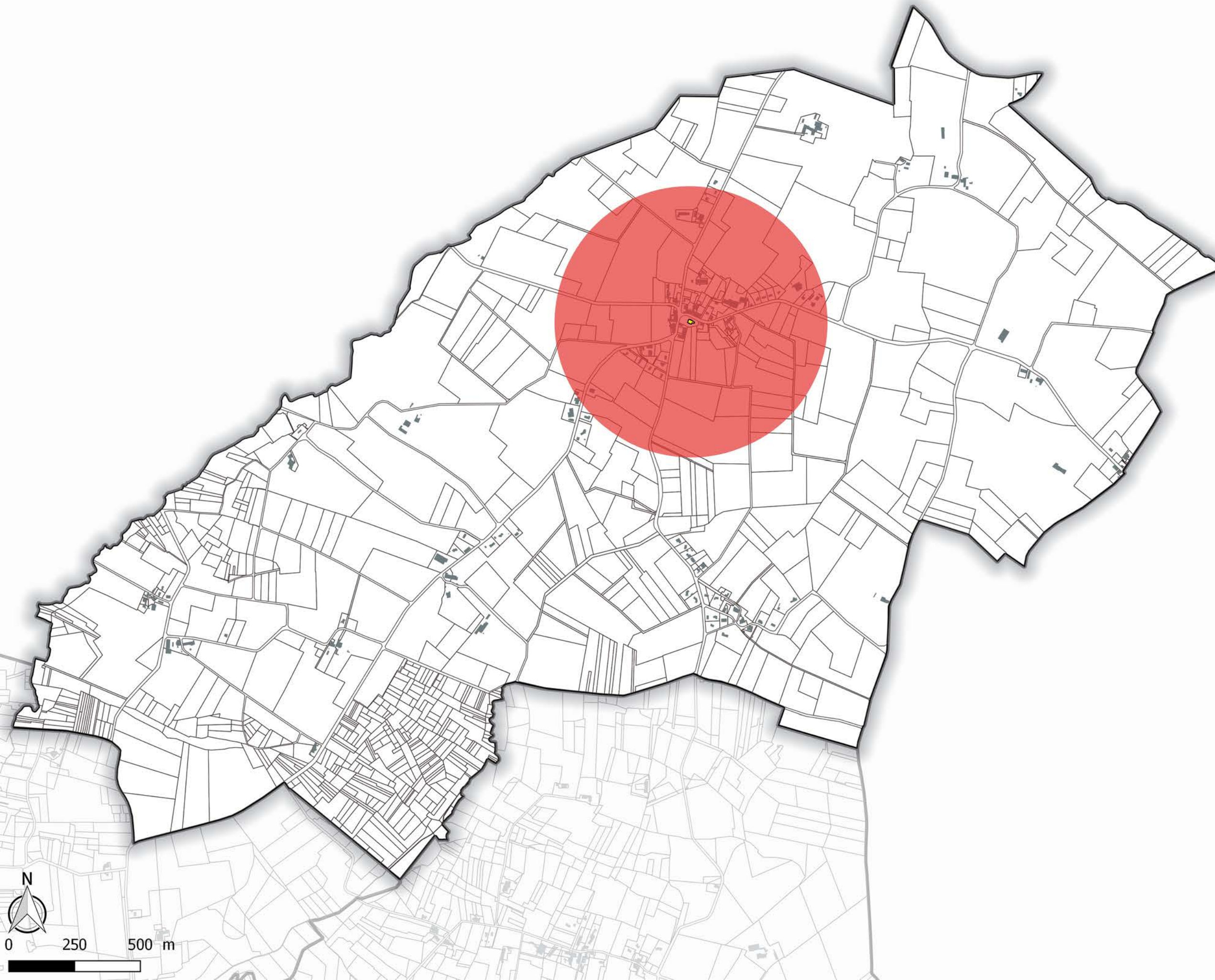
Monuments historiques
et périmètres de
protection

Commune de
Saint-Maixant



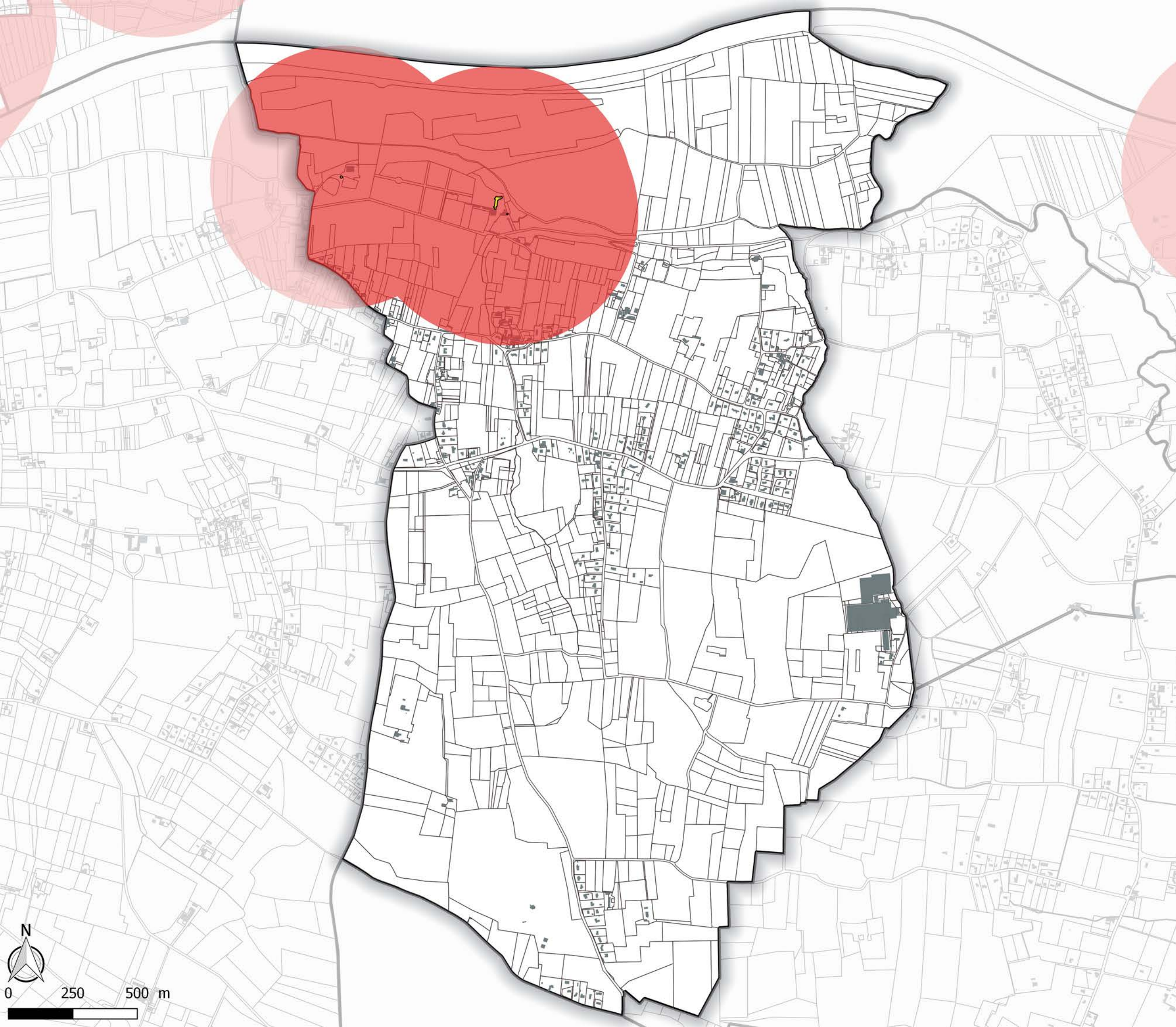
Monuments historiques
et périmètres de
protection

Commune de
Saint-Martial



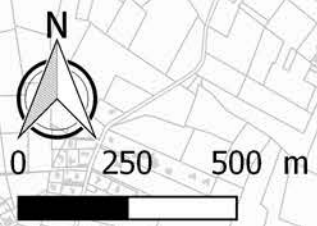
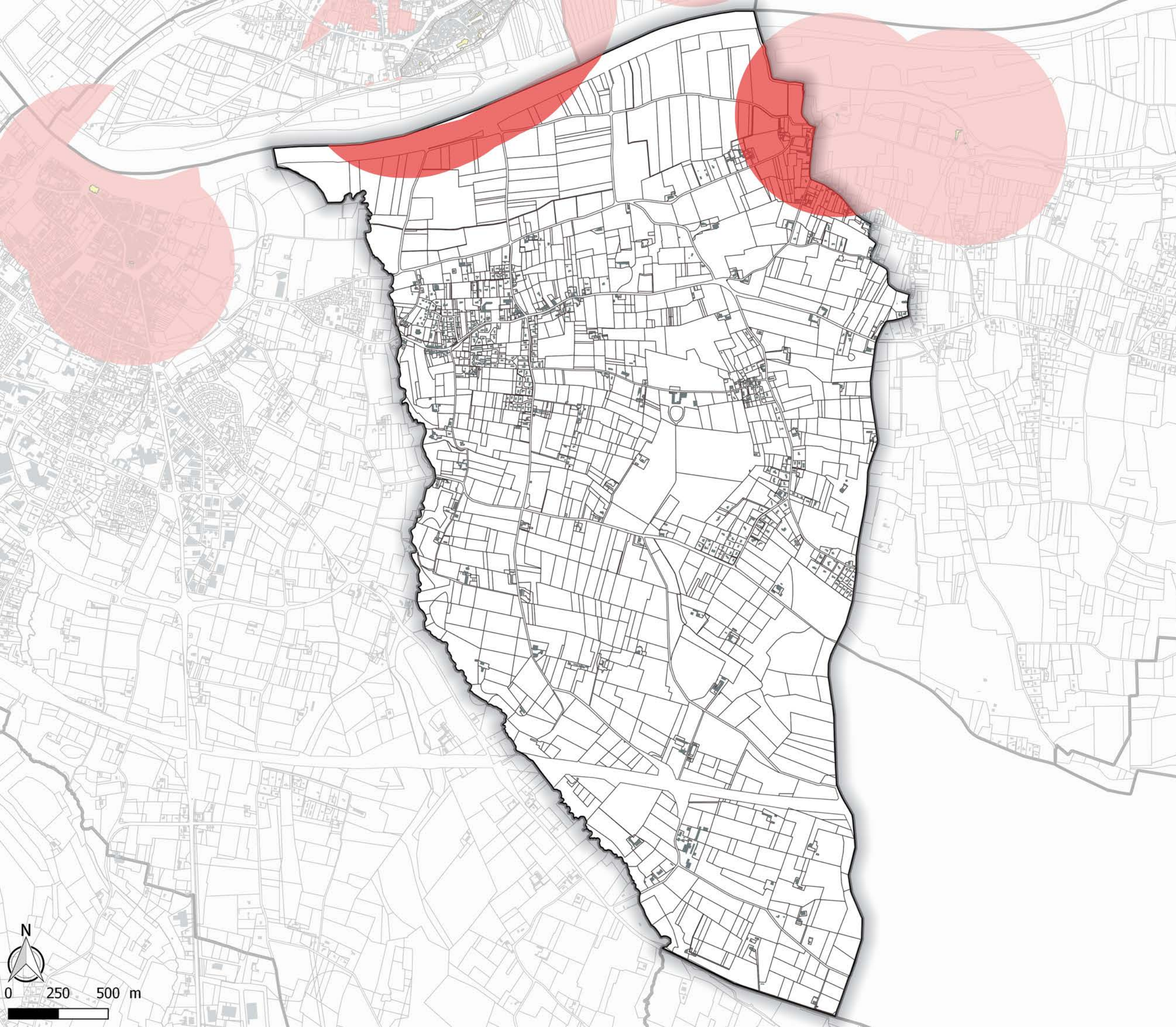
Monuments historiques
et périmètres de
protection

Commune de
Saint-Pardon-de-
Cognac



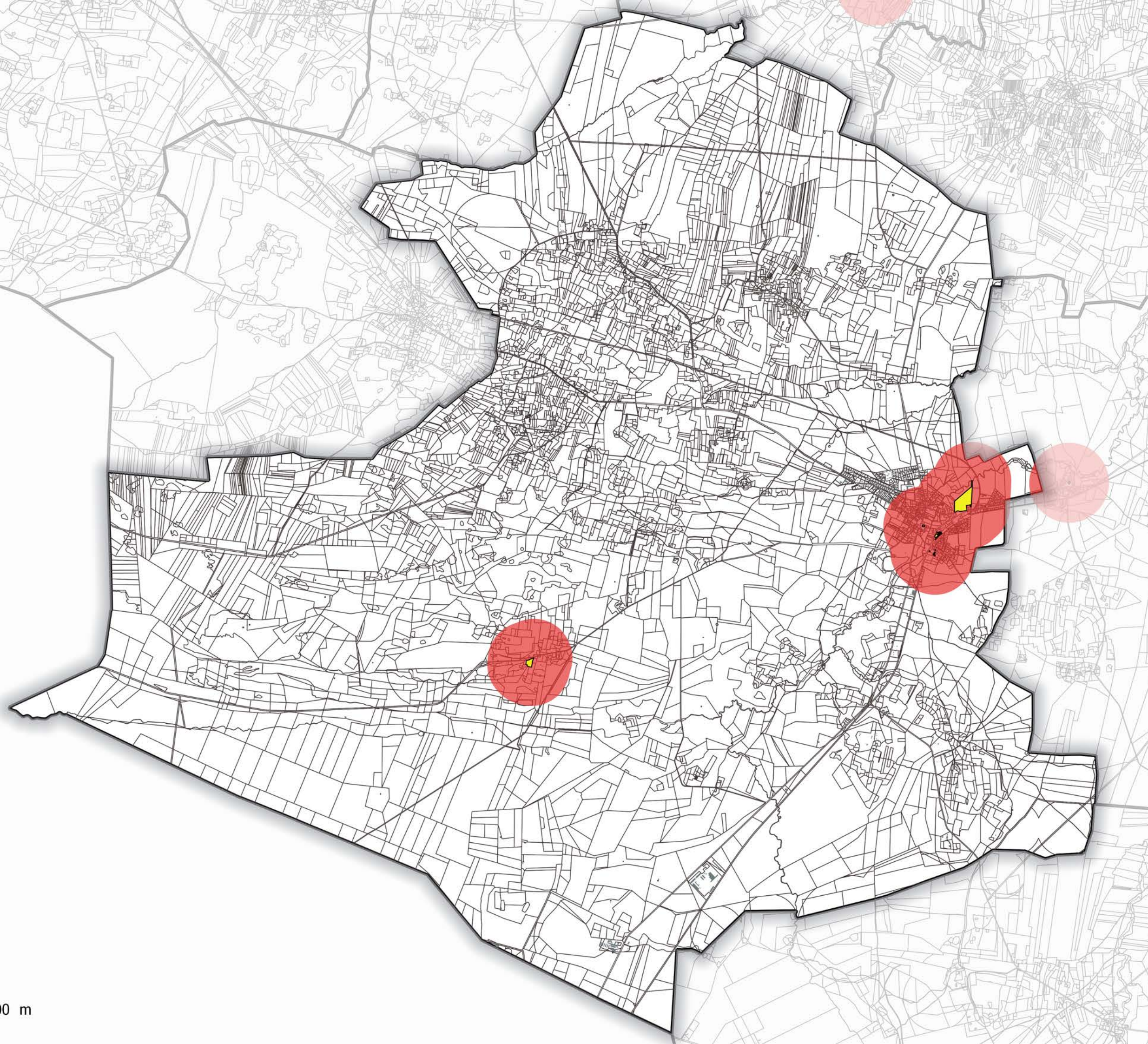
Monuments historiques
et périmètres de
protection

Commune de
Saint-Pierre-de-
Mons



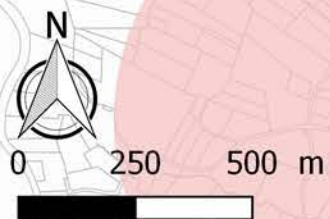
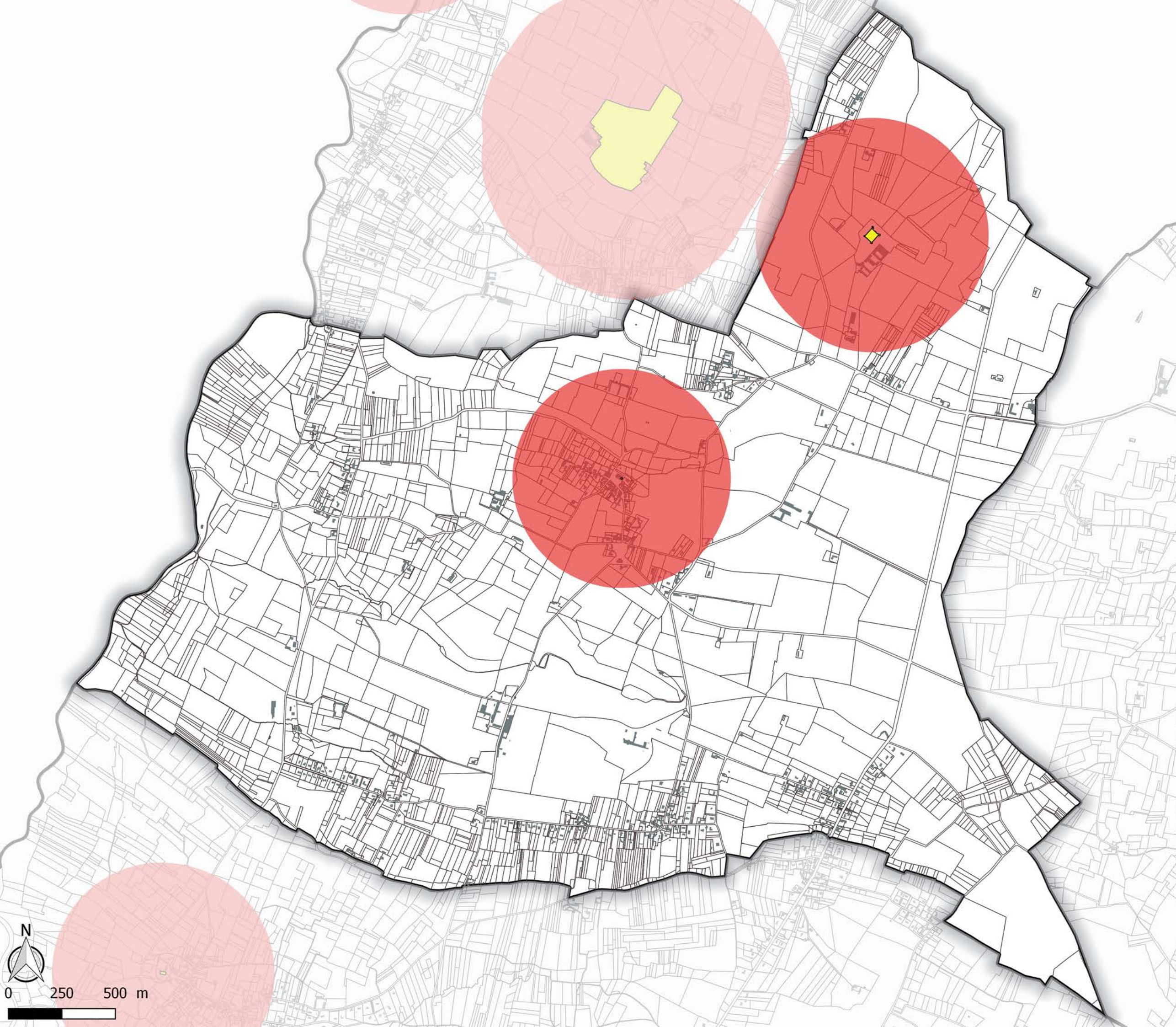
Monuments historiques
et périmètres de
protection

Commune de
Saint-Symphorien



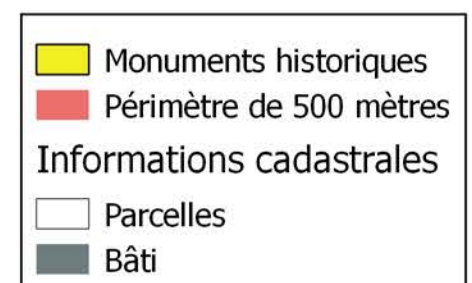
Monuments historiques
et périmètres de
protection

Commune de
Sauternes



Monuments historiques
et périmètres de
protection

Commune de
Semens



0 250 500 m

Sources : Services de l'État, DGFIP
Réalisation : Citadia Conseil, le 26/03/2018

Monuments historiques
et périmètres de
protection

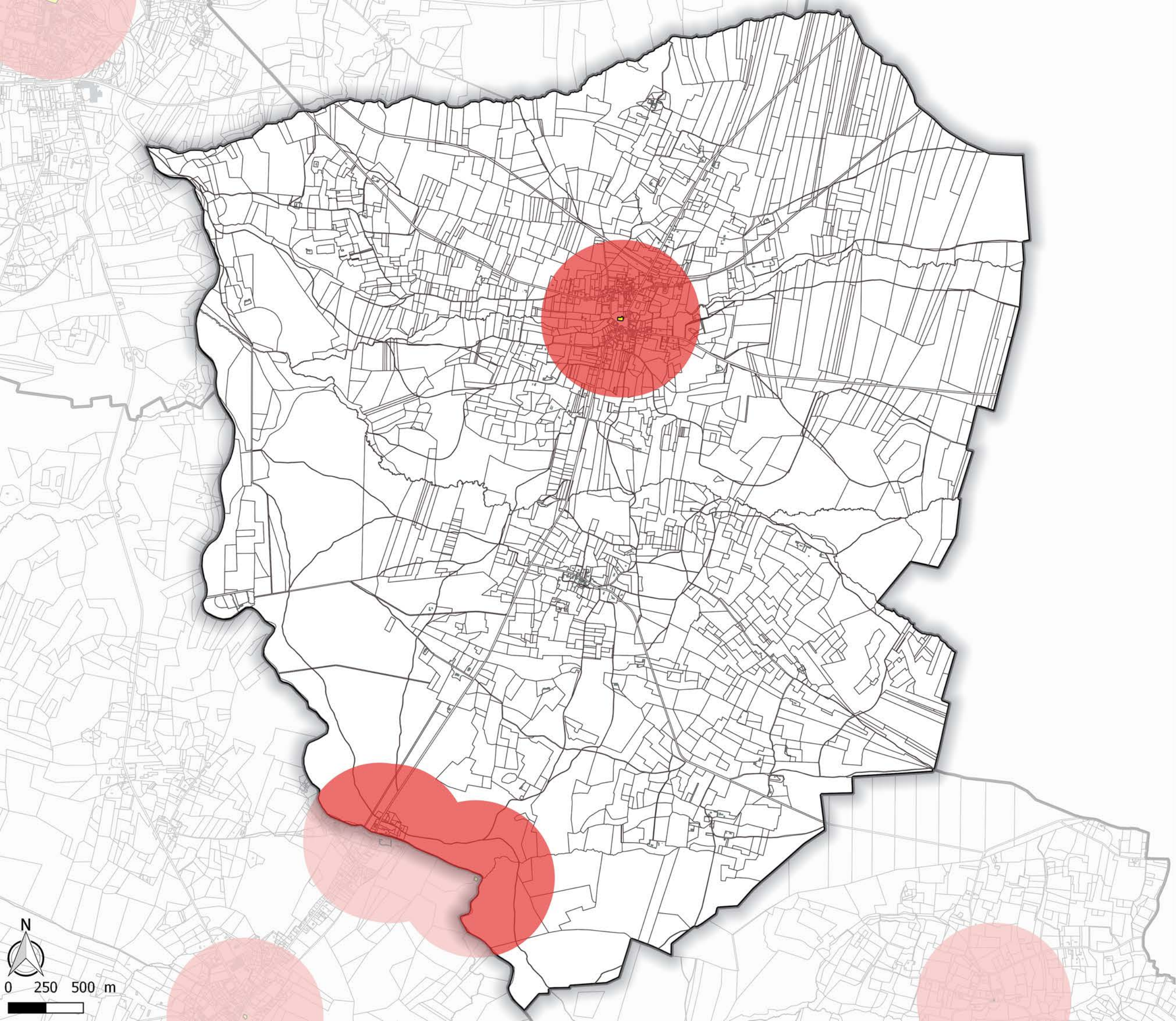
Commune de
Toulenne

Monuments historiques
Périmètre de 500 mètres
Informations cadastrales
Parcelles
Bâti

0 250 500 m

Monuments historiques
et périmètres de
protection

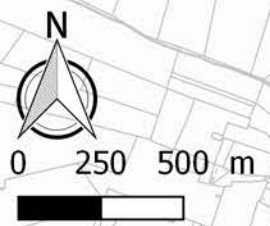
Commune de
Uzeste



Monuments historiques
Périmètre de 500 mètres

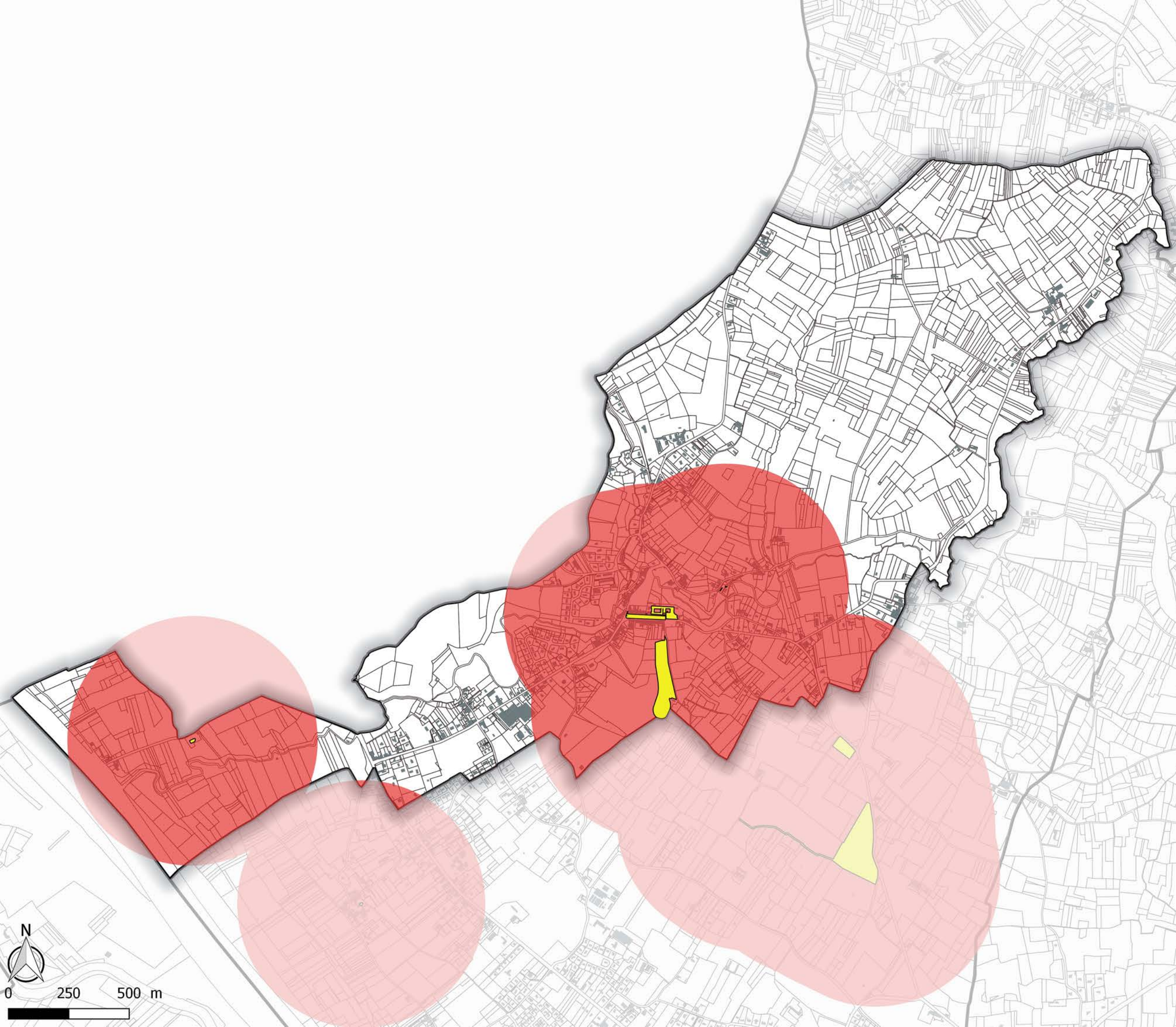
Informations cadastrales

Parcelles
Bâti



Monuments historiques
et périmètres de
protection

Commune de
Verdelais



Monuments historiques
et périmètres de
protection

Commune de
Villandraut

